

Zöldfolyosó a Dunáig
A Déli Körvasút környezetrendezéséhez
kapcsolódó igényfelmérés eredménye

A felmérés alapadatai

1. 2020. október 20 - november 30. között lehetett kitölteni a kozossegitervezes.hu online felületen.

2. 567 kitöltő

A vonatkozó kérdésre válaszolók közül

- 77 % ffi, 23 % nő
- 200 fő közvetlenül érintett területen lakik, 159 fő a XI. kerület egyéb részein.
- 53 % teljes munkaidőben dolgozik
- 71 % főiskolai/ egyetemi végzettségű

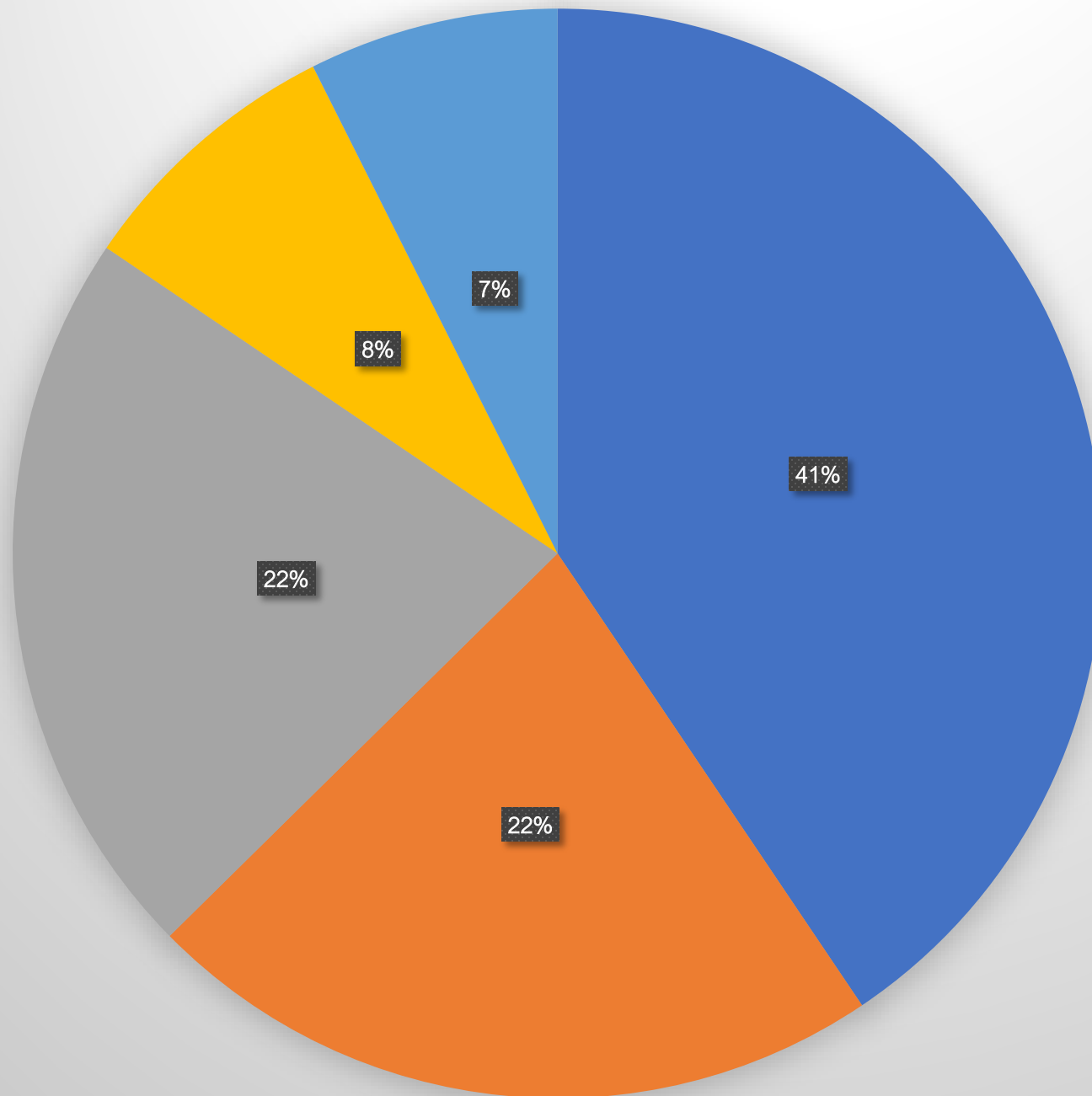
Aktív korú, felsőfokú végzettségű, inkább férfi kitöltők.

3. Kérdéscsoportok:

- A környezetrendezéssel érintett szakaszokra, szakaszonként
- A közösségi tervezésre, lakossági tájékoztatásra vonatkozó kérdések
- Demográfia

A Hamzsabégyi út Budaörsi út és Bartók Béla út közötti szakasza

Kitöltők megoszlása területhasználat szerint



■ Átközlekedő

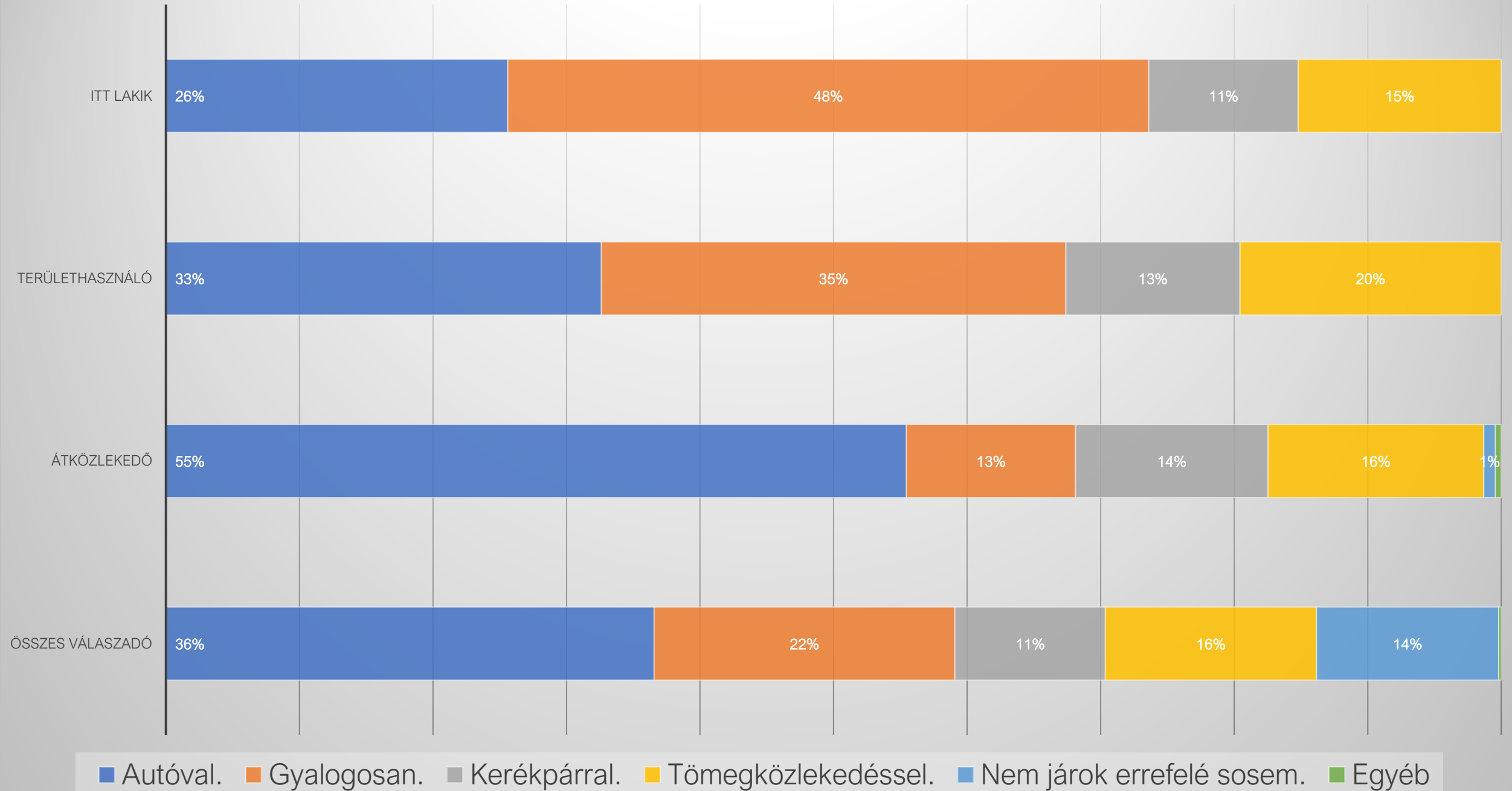
■ Itt lakik

■ Nem érintett

■ Területhasználó

■ Nem válaszolt

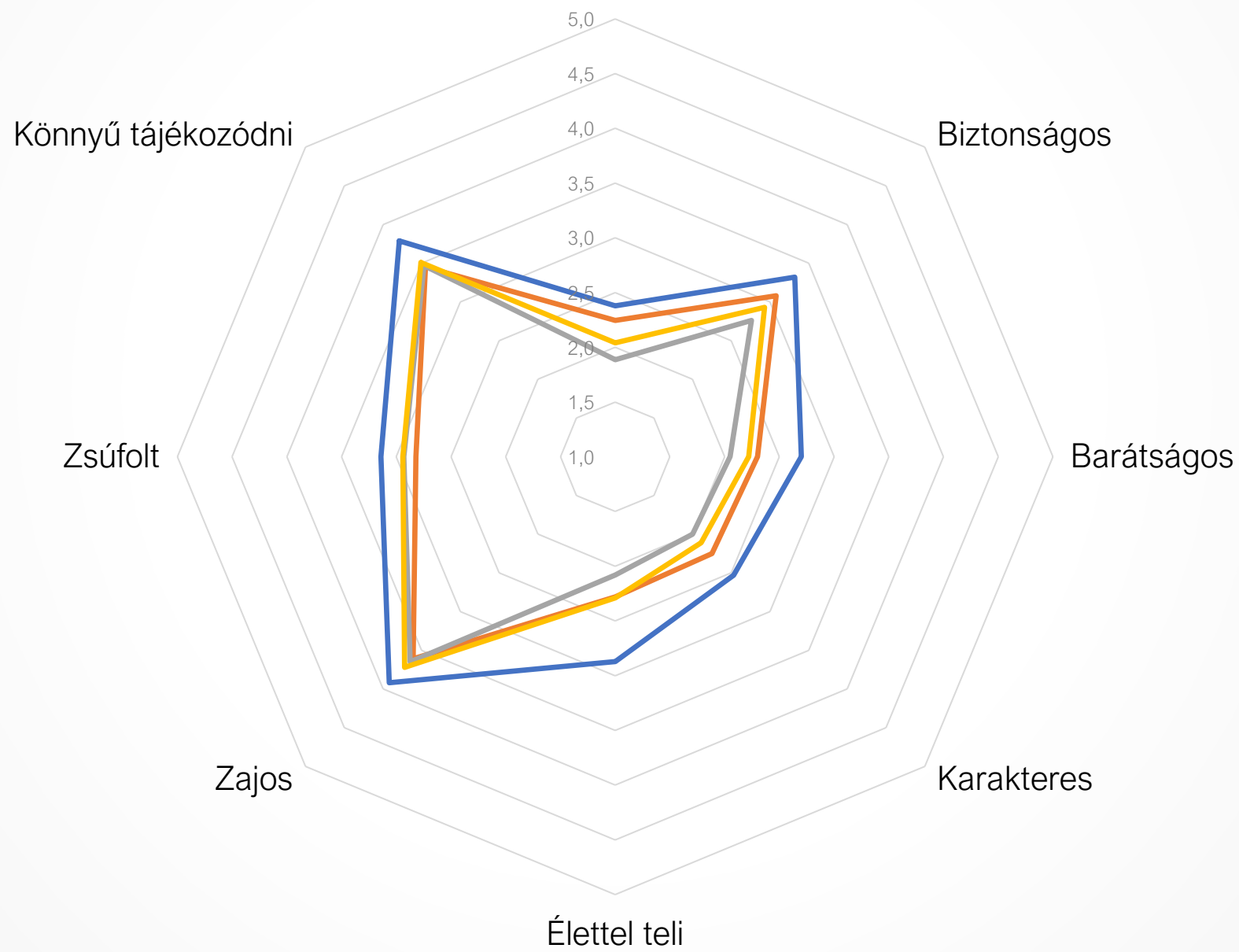
Válaszadók megoszlása közlekedés szerint



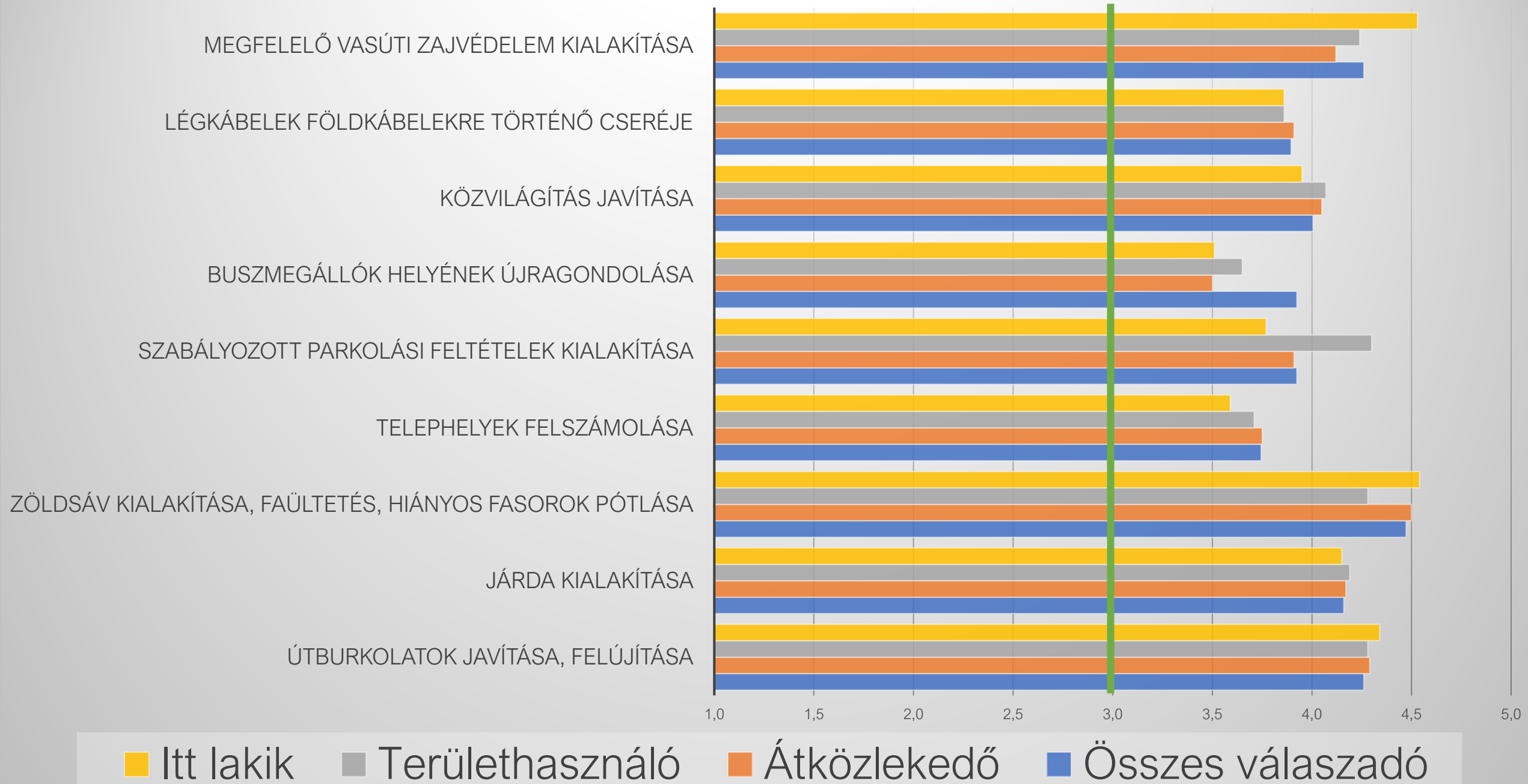
Terület értékelése

— Itt lakó — Területhasználó — Átközlekedő — Összes válaszadó

Rendezett, esztétikus



Egyes fejlesztések támogatottsága



Összefoglaló

Alapvető vélekedés:

- Rendezetlen, inkább funkcióhiányos terület.
- Problémás a gyalogos és kerékpáros közlekedés, a buszgarázs körüli parkolás.

Alapvető fejlesztési igények:

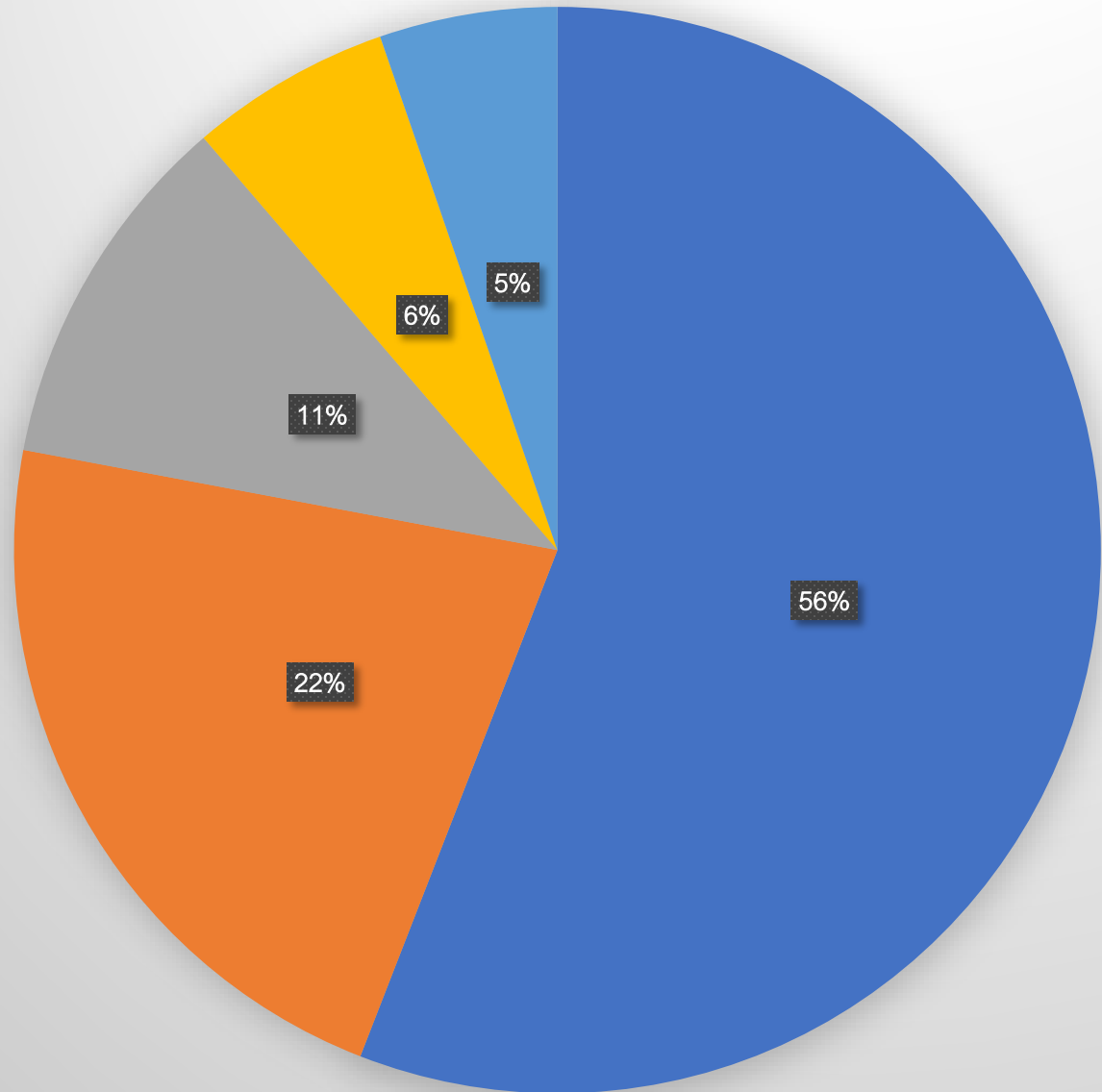
- Zajvédelem
- Zöldfelületek (fák)
- Kerékpáros és gyalogos kapcsolatok, burkolatok

Speciális elemek:

- Parkolók, buszsofőrök parkolása
- Buszgarázs
- Telephelyek kérdése

A Bartók – Tétényi – Karolina csomópont

Kitöltők megoszlása területhasználat szerint



■ Átközlekedő

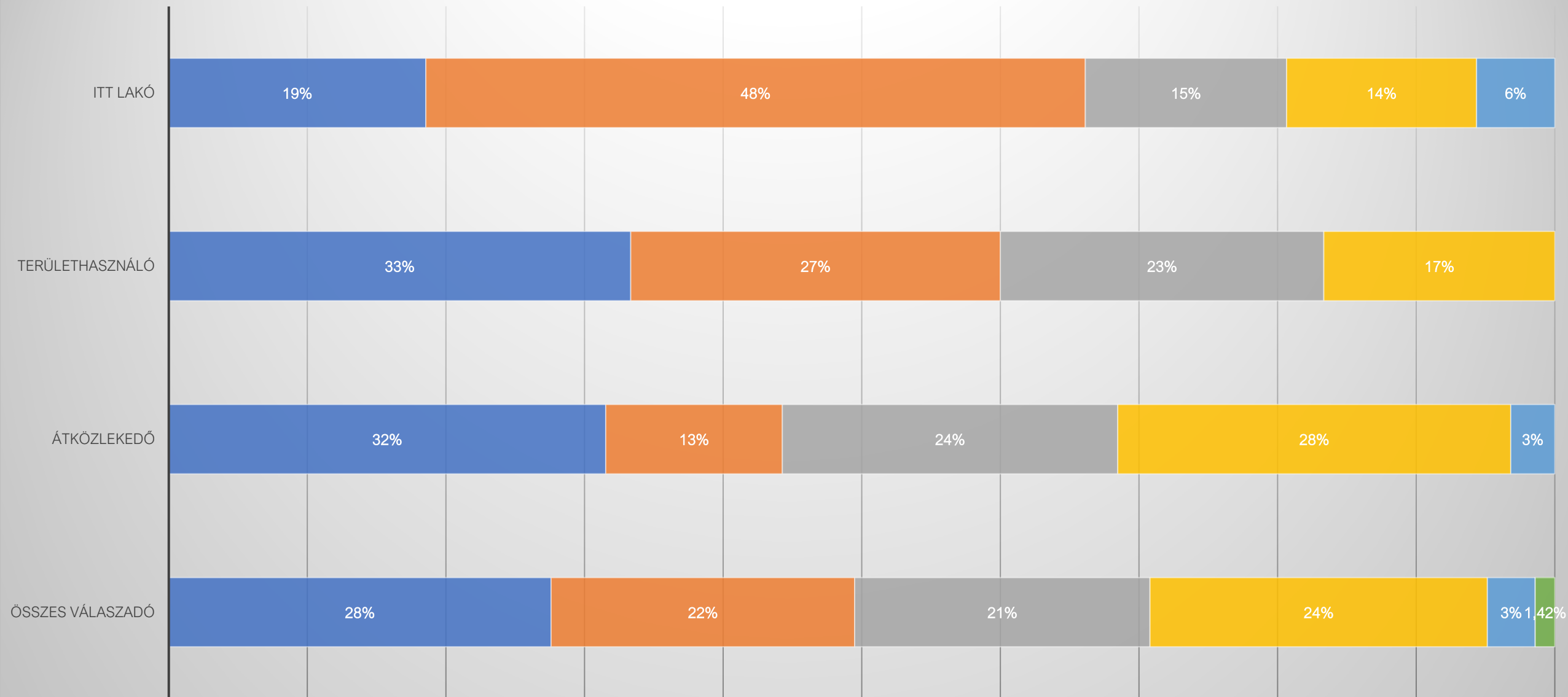
■ Itt lakó

■ Nem ismert az érintettsége

■ Nem érintett

■ Területhasználó

Válaszadók megoszlása közlekedés szerint



Autóval.

Gyalogosan.

Kerékpárral.

Tömegközlekedéssel.

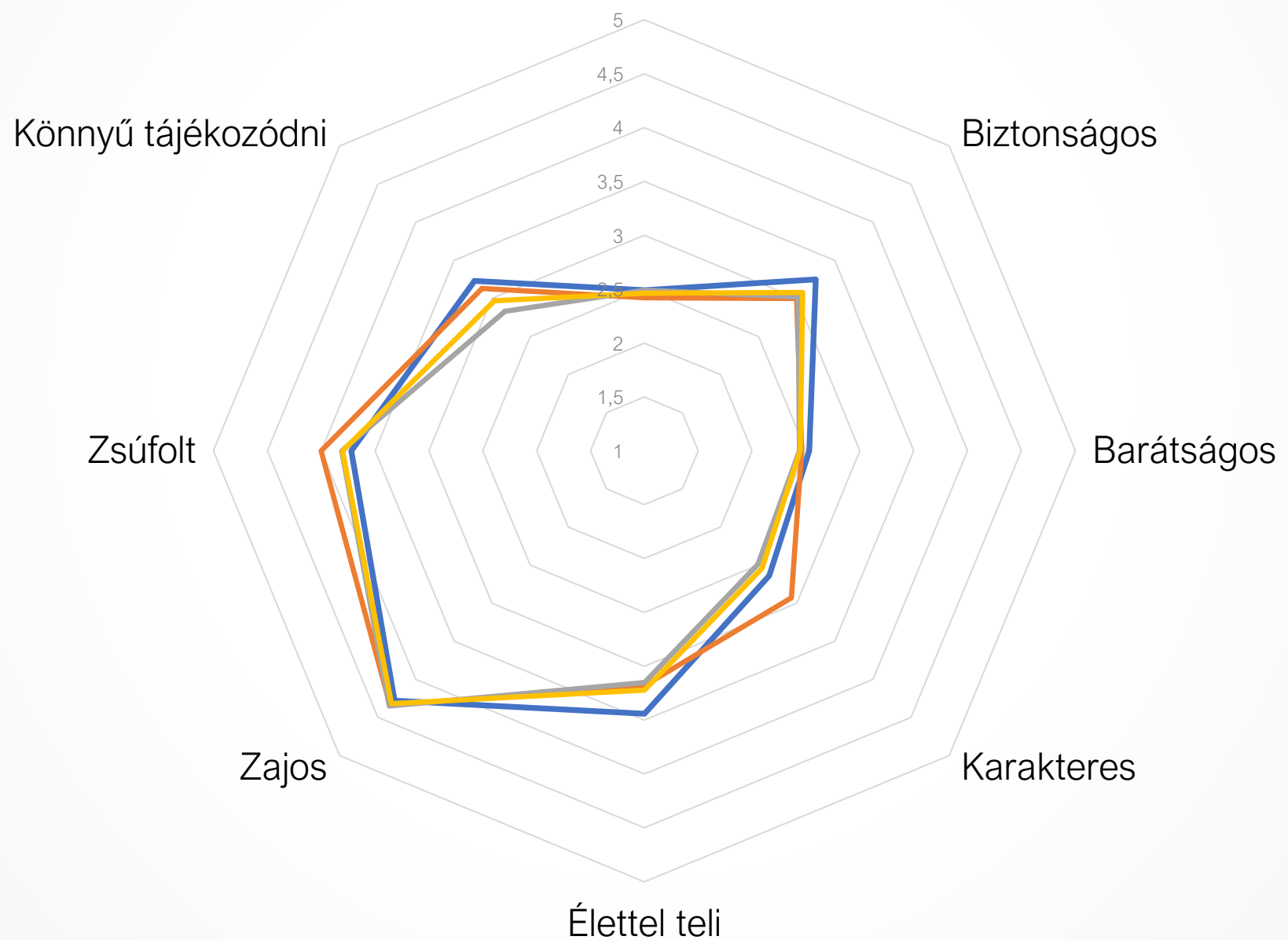
Egyéb

Nem járok erre felé sosem.

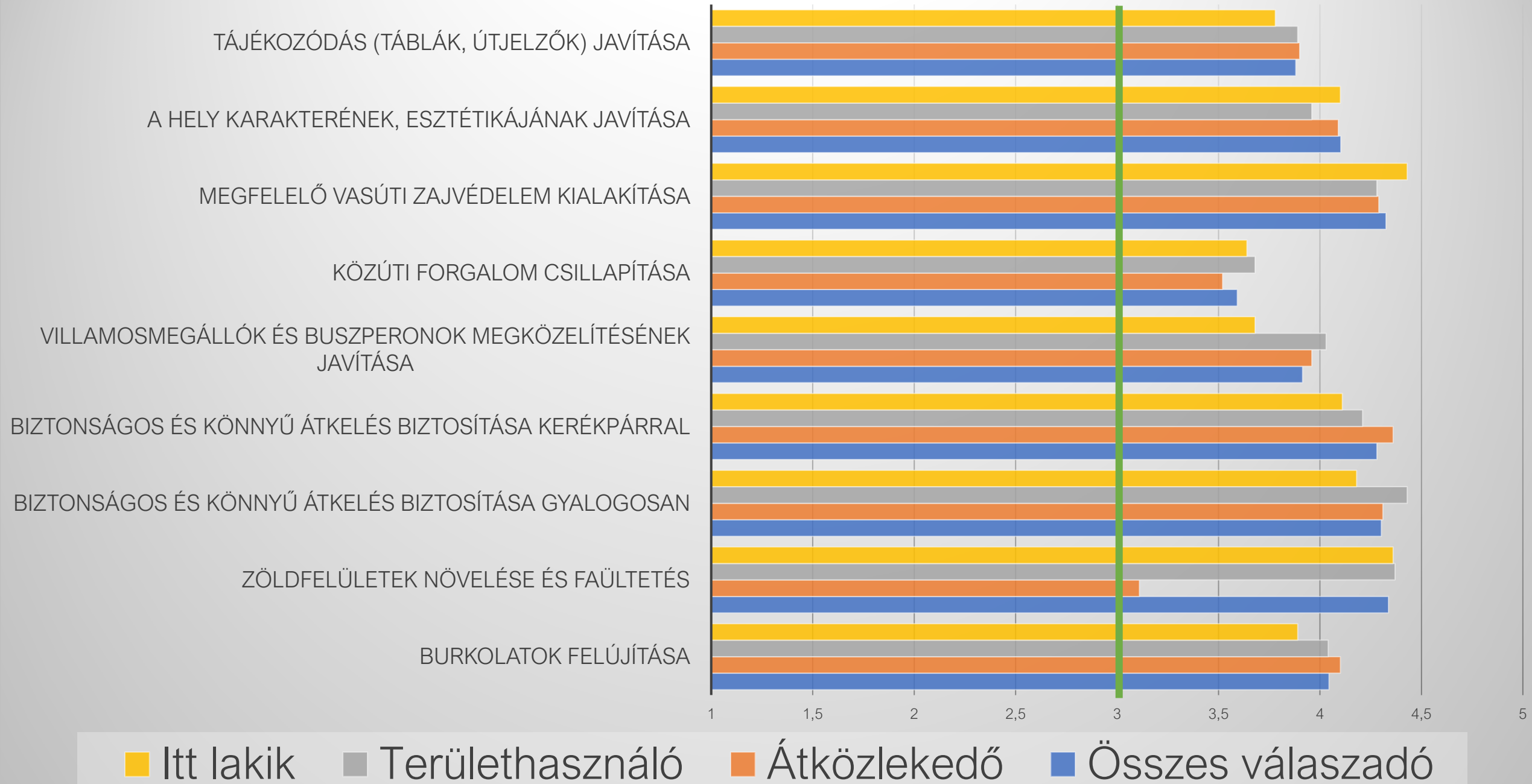
Terület értékelése

— Itt lakó — Területhasználó — Átközlekedő — Összes válaszadó

Rendezett, esztétikus



Egyes fejlesztések támogatottsága



Összefoglaló

Alapvető vélekedés:

- Forgalmas, inkább jellegtelen terület.
- Problémás a gyalogos és kerékpáros közlekedés, az eligazodás, közúti forgalom.

Alapvető fejlesztési igények:

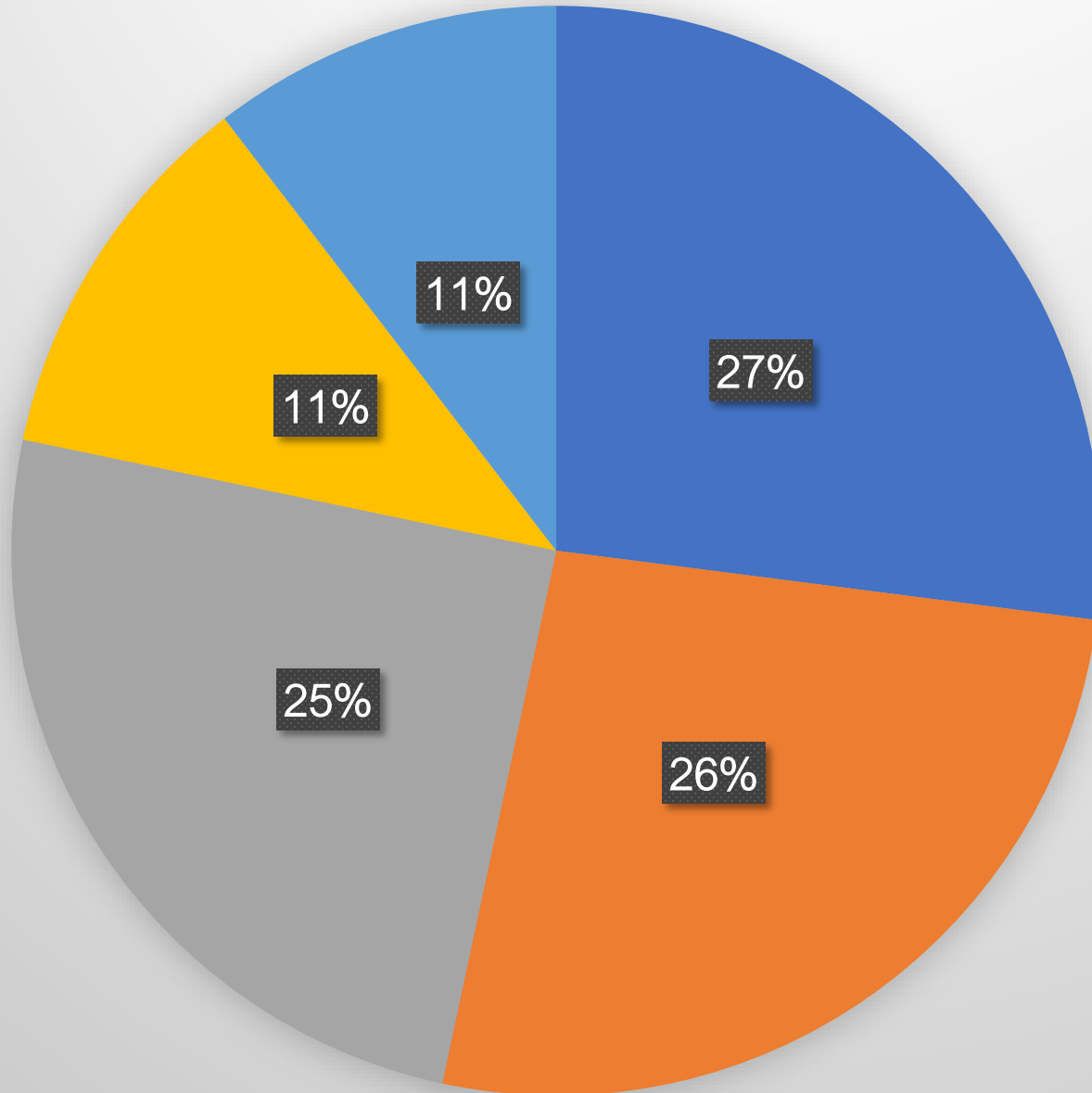
- Zajvédelem
- Zöldfelületek (fák)
- Kerékpáros és gyalogos kapcsolatok
- Forgalomszabályozási kérdések

Speciális elemek:

- Benzinkúton áthajtás, szabálytalanságok, csomópont újratervezése
- Ívhíd, mint karakteres elem megtartása.

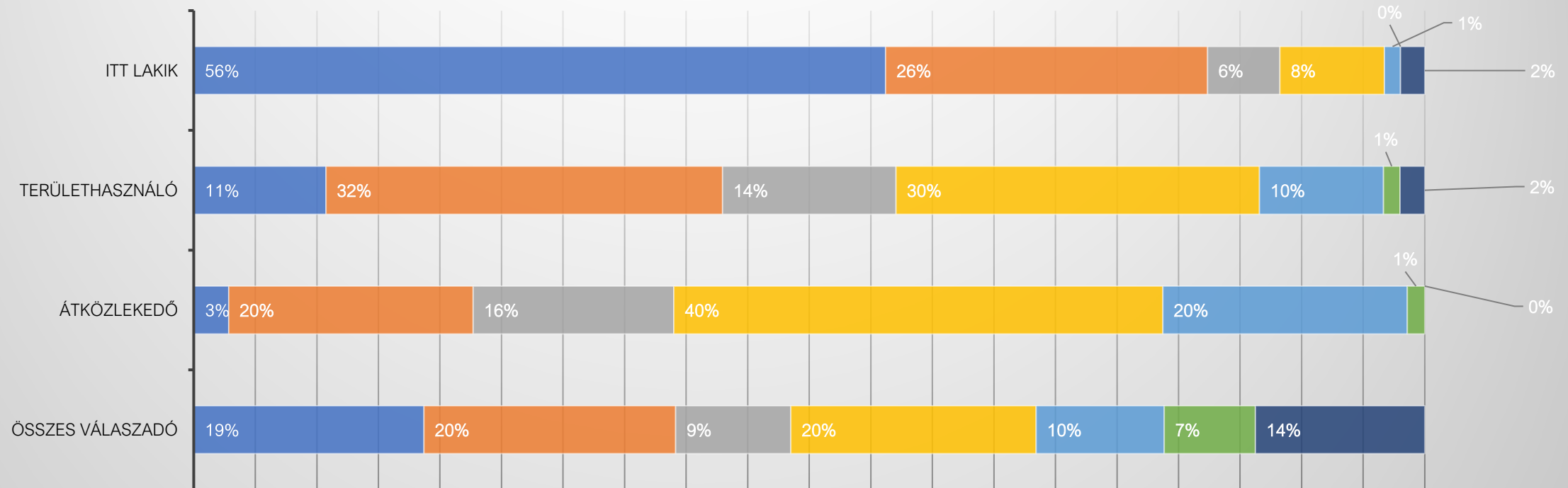
**A Bartók Béla út és a
Fehérvári út közötti szakasz
(Hamzsabégi park)**

Válaszadók megoszlása területhasználat alapján



- Itt lakik
- Területhasználó
- Átközlekedő
- Nem érintett
- Nem ismert az érintettsége

Milyen rendszerességgel keresi fel ezt a területet?



■ Minden nap.

■ Hetente többször.

■ Hetente egyszer.

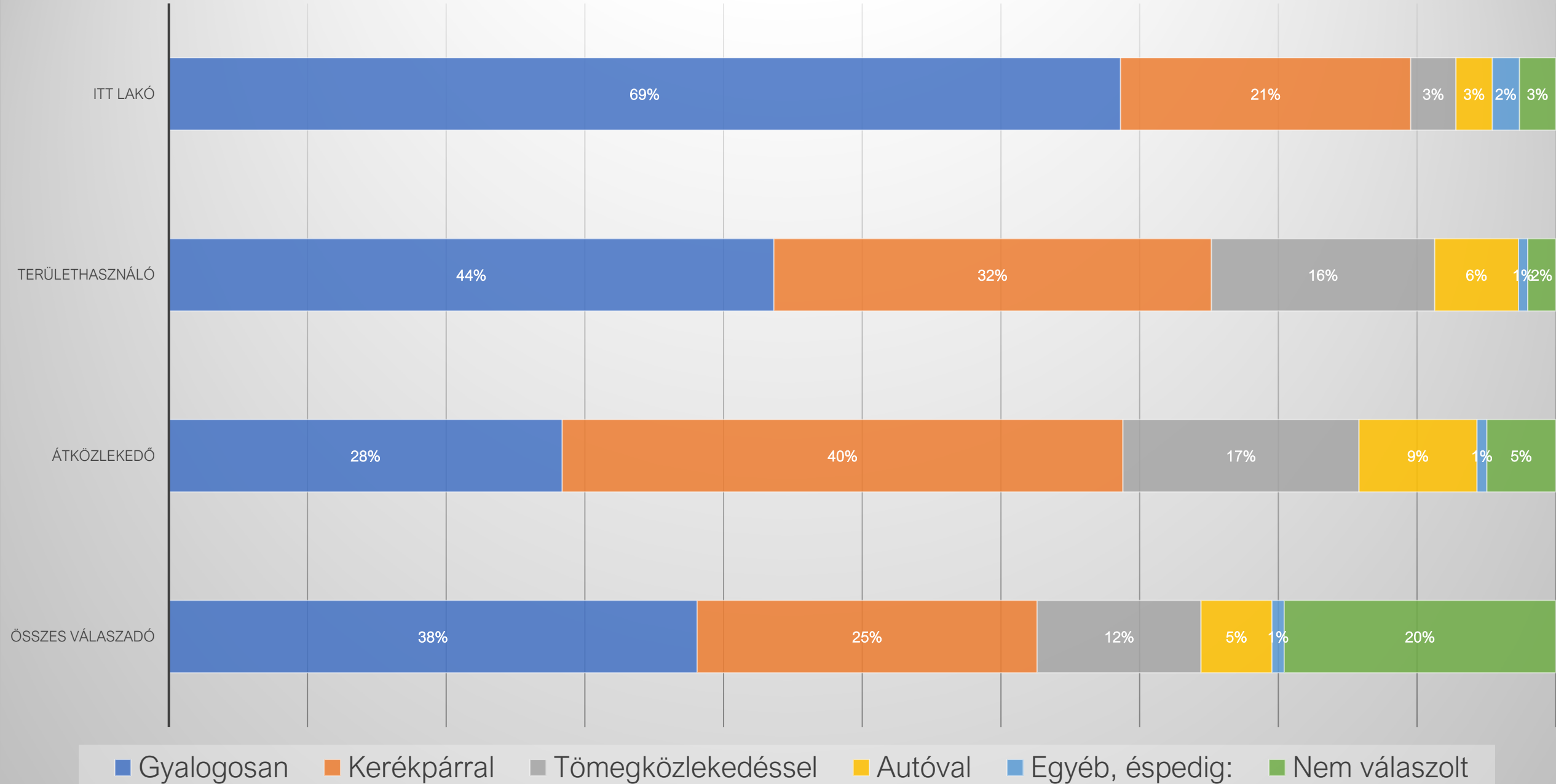
■ Havonta egy vagy néhány alkalommal.

■ Ritkábban.

■ Gyakorlatilag sosem járok erre.

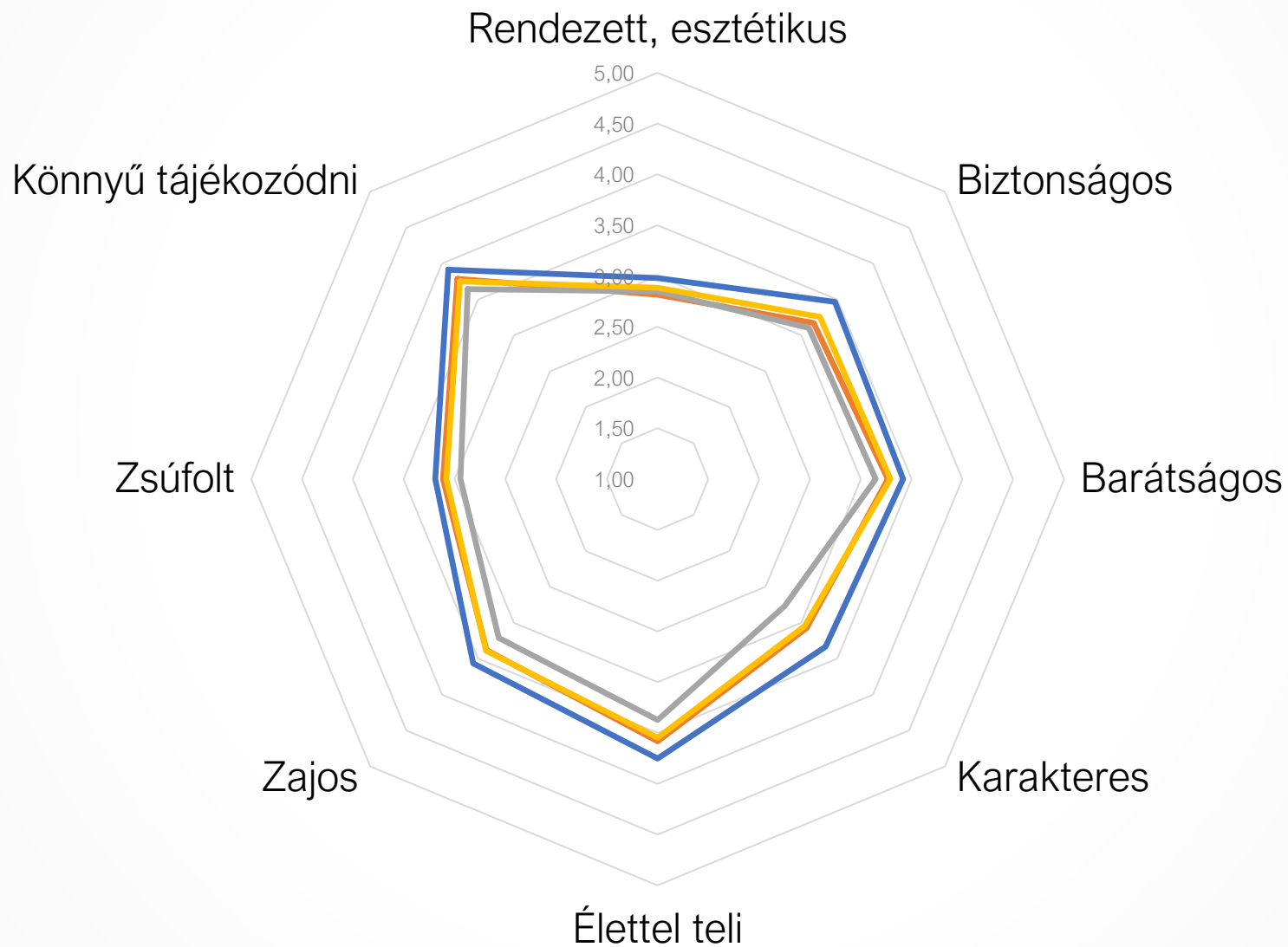
■ Nem válaszolt

Hogyan közelíti meg a parkot a leggyakrabban?

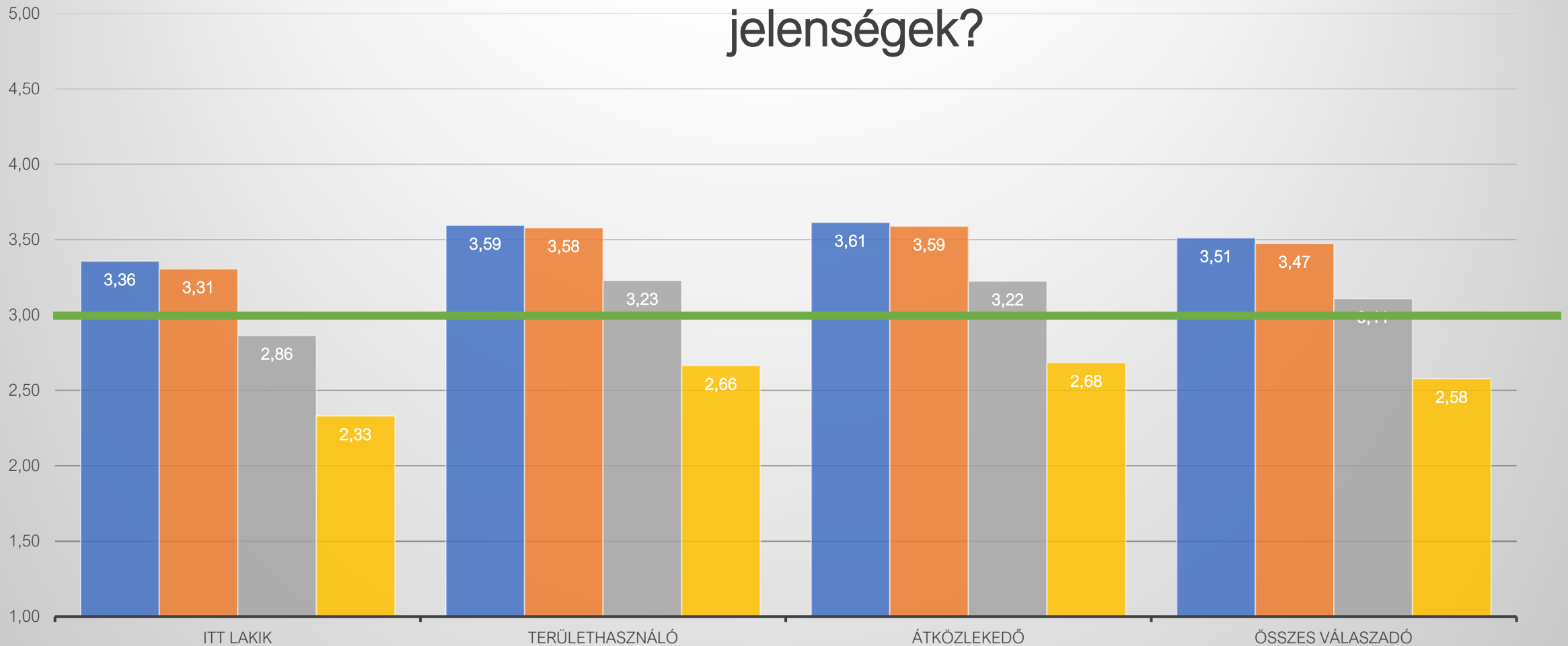


Milyennek találja ma ezt a területet?

— Itt lakik — Területhasználó — Átközlekedő — Összes válaszadó

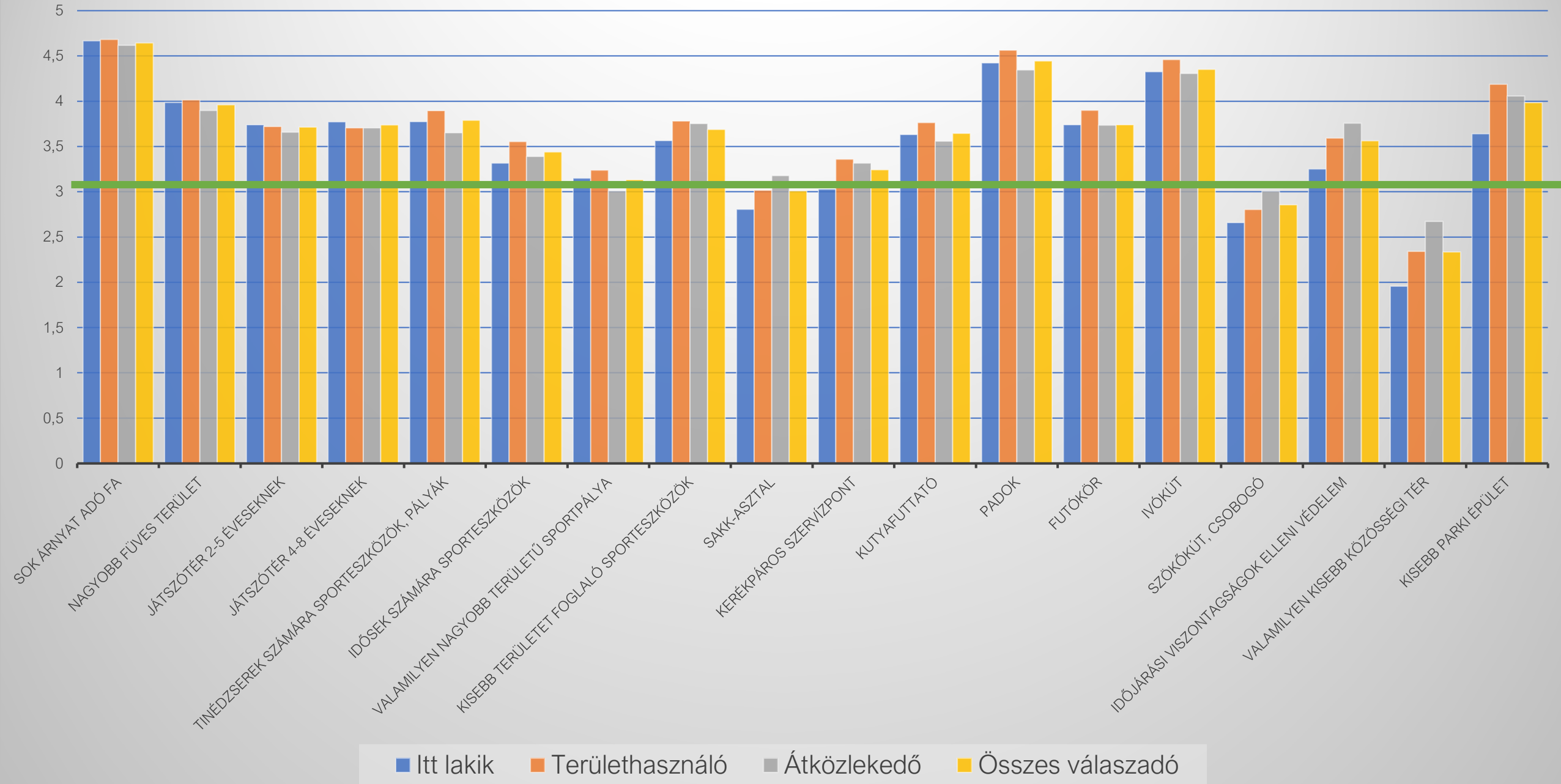


Ön szerint mennyire jellemzőek ma a parkban az alábbi jelenségek?



- A kerékpárosok és a gyalogosok zavarják egymást
- A kerékpárosok és a kutyát sétáltatók zavarják egymást
- A kisgyerekesek és a kutyát sétáltatók zavarják egymást
- Az idősebb és a fiatalabb generáció zavarja egymást

Mennyire fontos az Ön számára, hogy a beruházást követően kialakuló terület rendezése során az alábbi parki elemek, funkciók kialakításra kerüljenek a parkban?



Milyen sportokat szeretne űzni a parkban?

SAJÁT TESTSÚLYOS EDZÉS

KERÉKPÁROZÁS

FUTÁS, KOCOGÁS

PING-PONG

SÉTA

KISPÁLYÁS FOCI

TOLLASLABDA

TORNA, JÓGA

KOSÁRLABDA

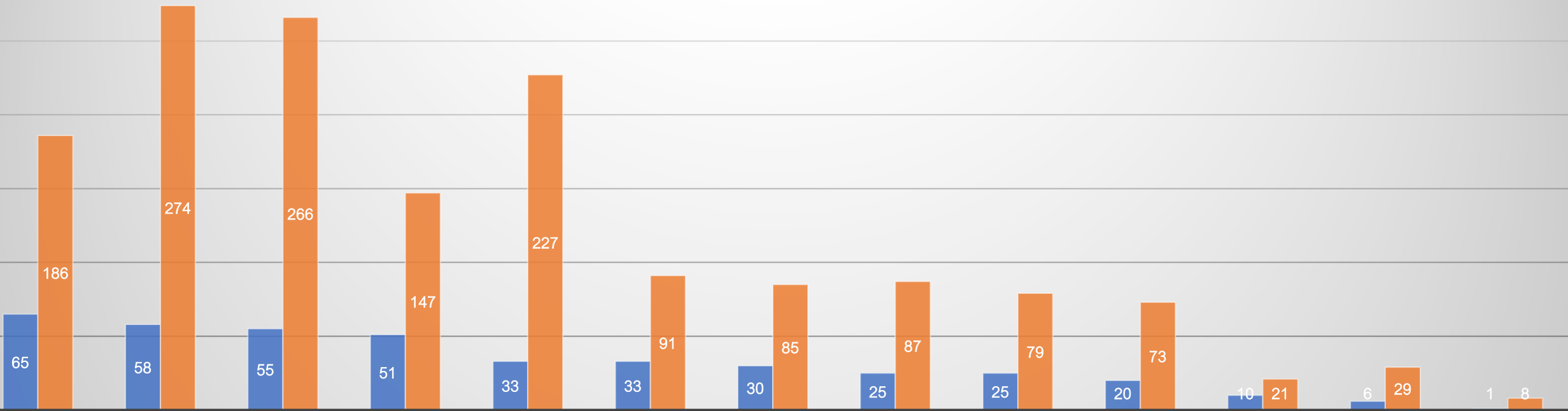
SAKK

EGYÉB, ÉSPEDIG:

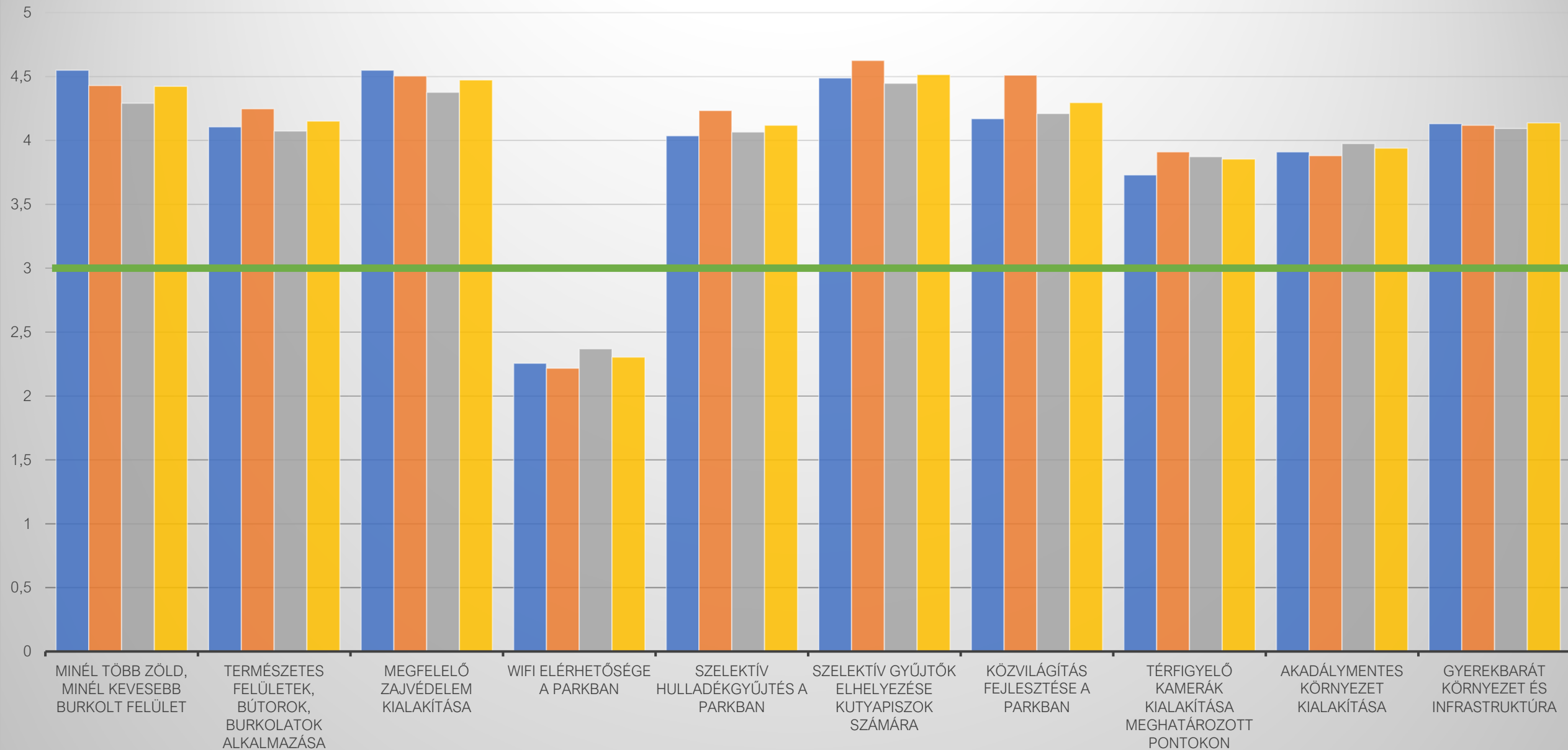
RÖPLABDA

KÉZILABDA

■ Itt lakók ■ Összes válaszadó



Mennyire fontosak Önnek a következő szempontok?



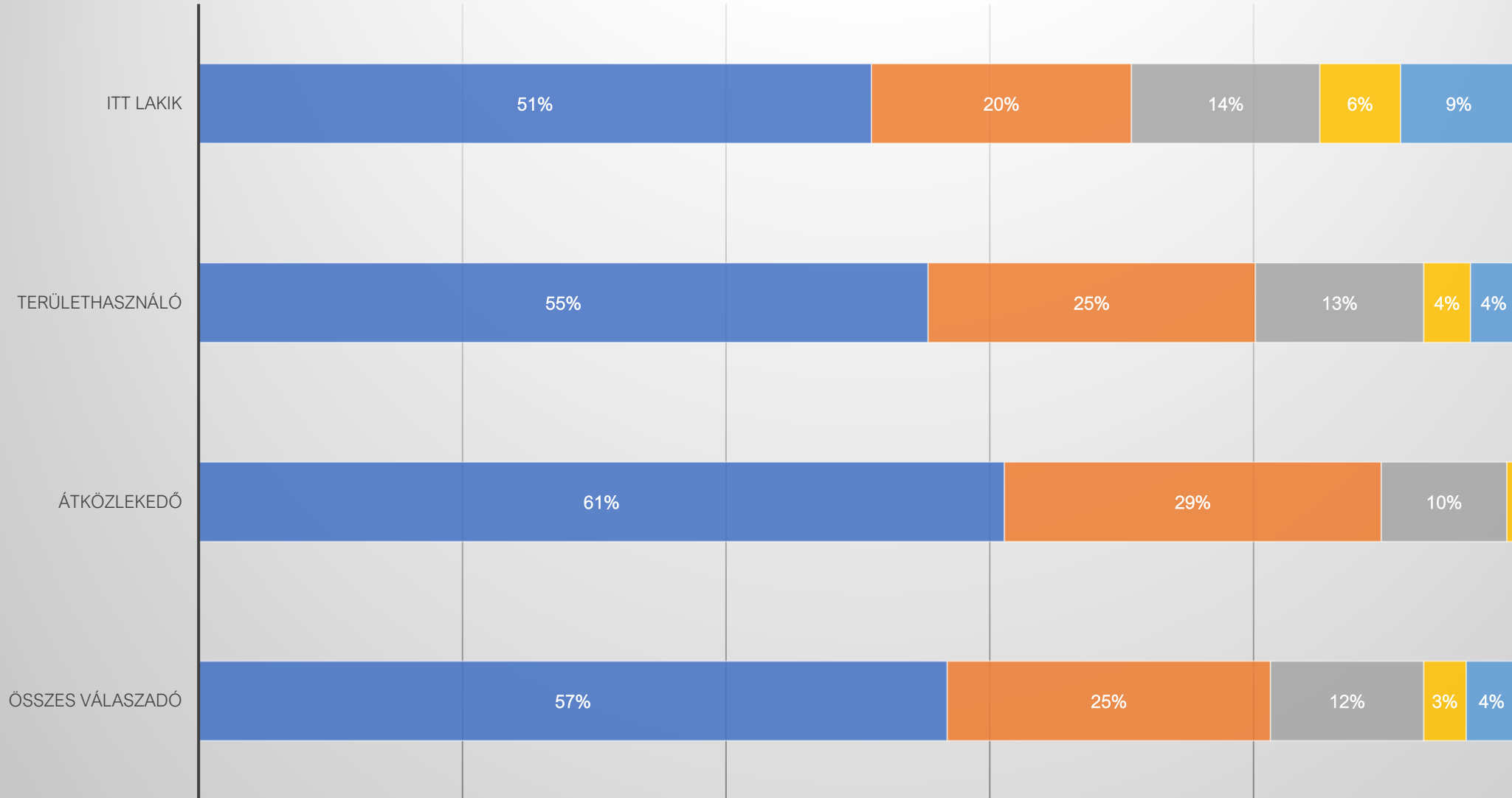
■ Itt lakik

■ Területhasználó

■ Átközlekedő

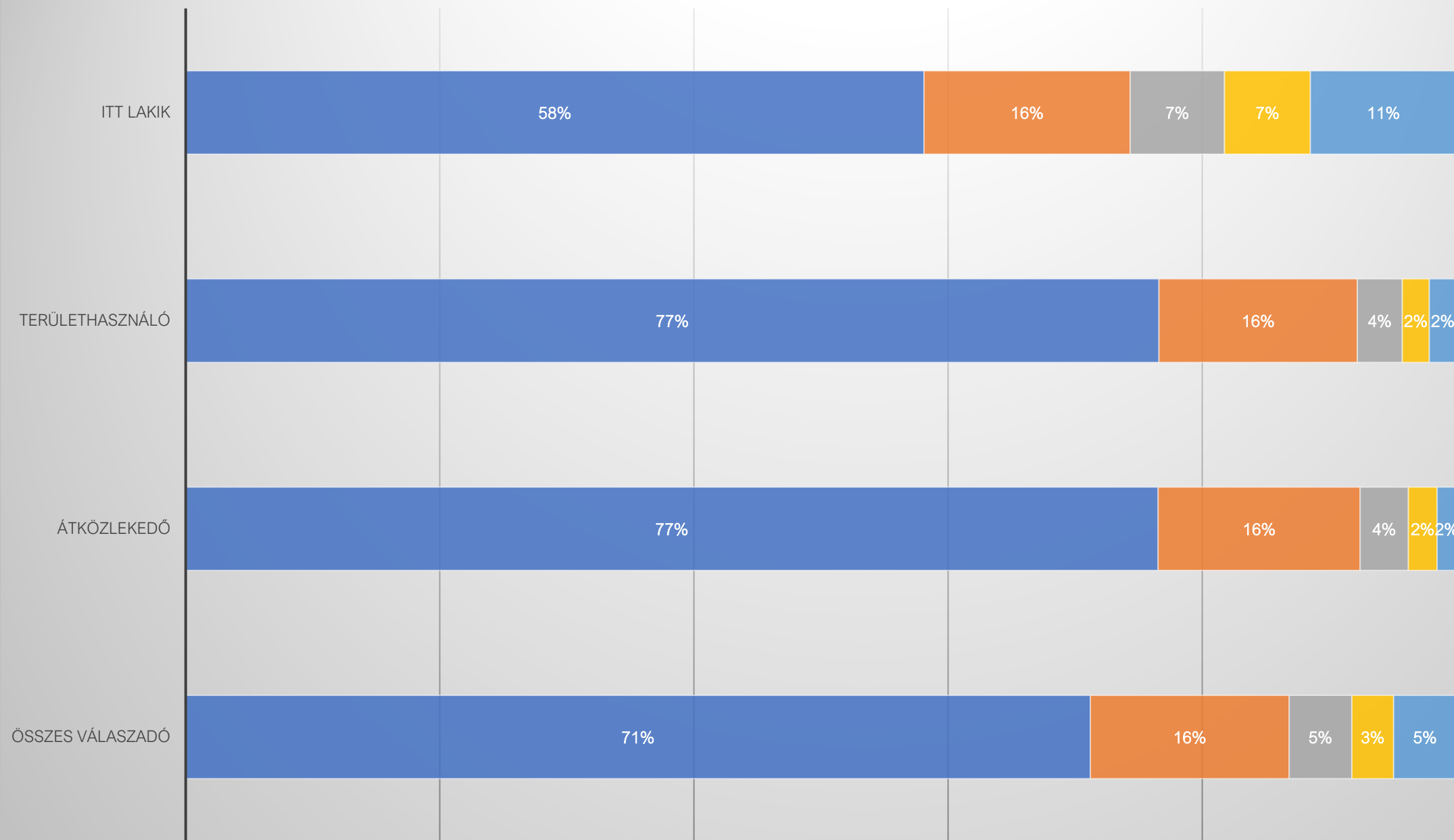
■ Összes válaszadó

Mennyire ért egyet a kerékpárút elválasztásával, támfal melletti kialakításával?



■ Teljes mértékben támogatja ■ Inkább támogatja ■ Közömbös/Több információra van szüksége ■ Inkább nem támogatja ■ Egyáltalán nem támogatja

Mennyire támogatja átjárók létrehozását?



■ Teljes mértékben támogatja

■ Inkább támogatja

■ Közömbös/Több információra van szüksége

■ Inkább nem támogatja

■ Egyáltalán nem támogatja

Összefoglaló

Alapvető vélekedés:

- Intim, zöld, életteli terület.
- Ugyanakkor „elhasznált”, több helyen felújításra szorul.

Alapvető fejlesztési igények:

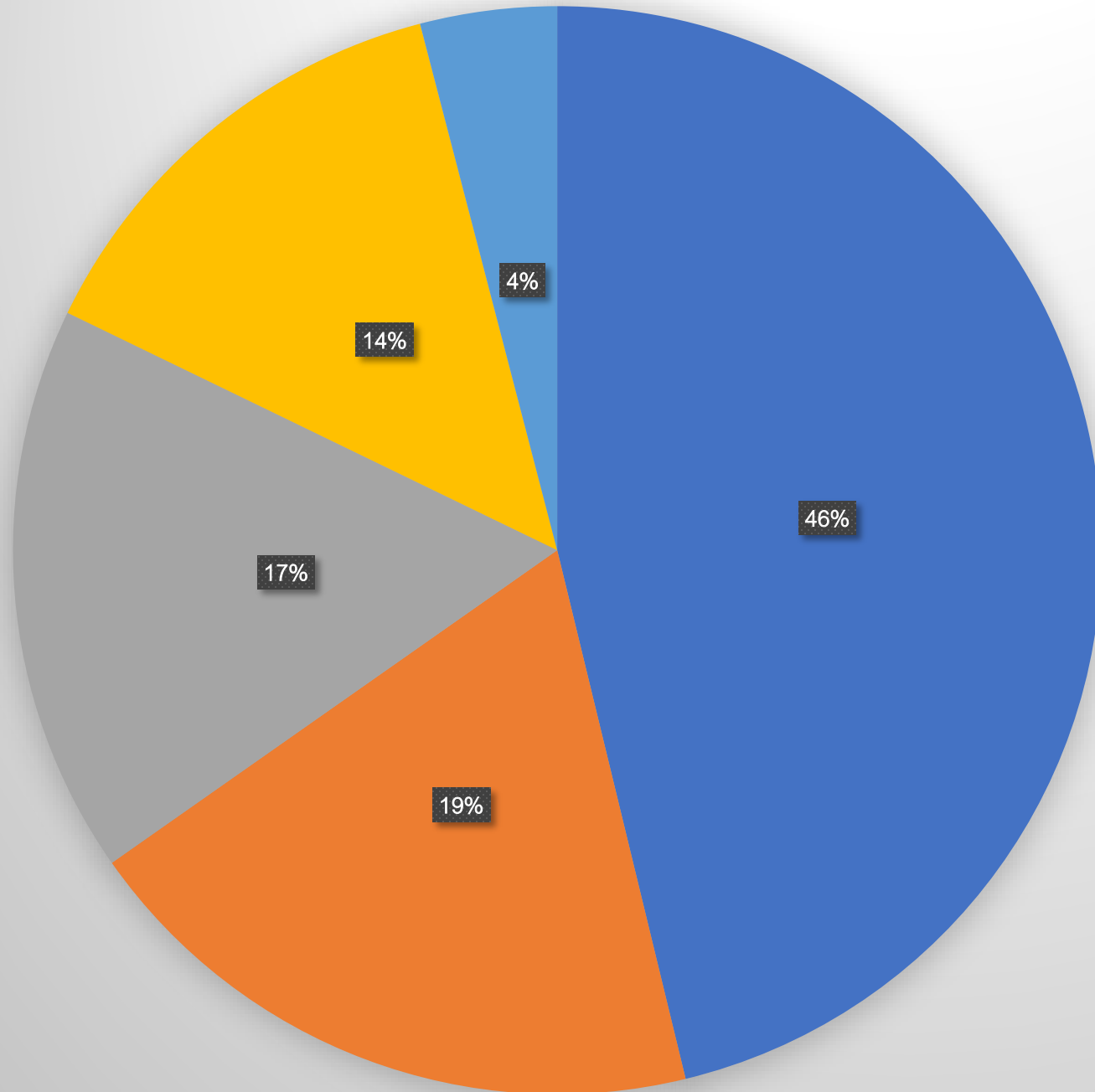
- Jelenlegi zöld jelleg megtartása
- Kevés burkolt felület
- Körülbelül mostani funkcionalitás

Speciális elemek:

- Átjárók biztonságának, rendezettségének megoldása

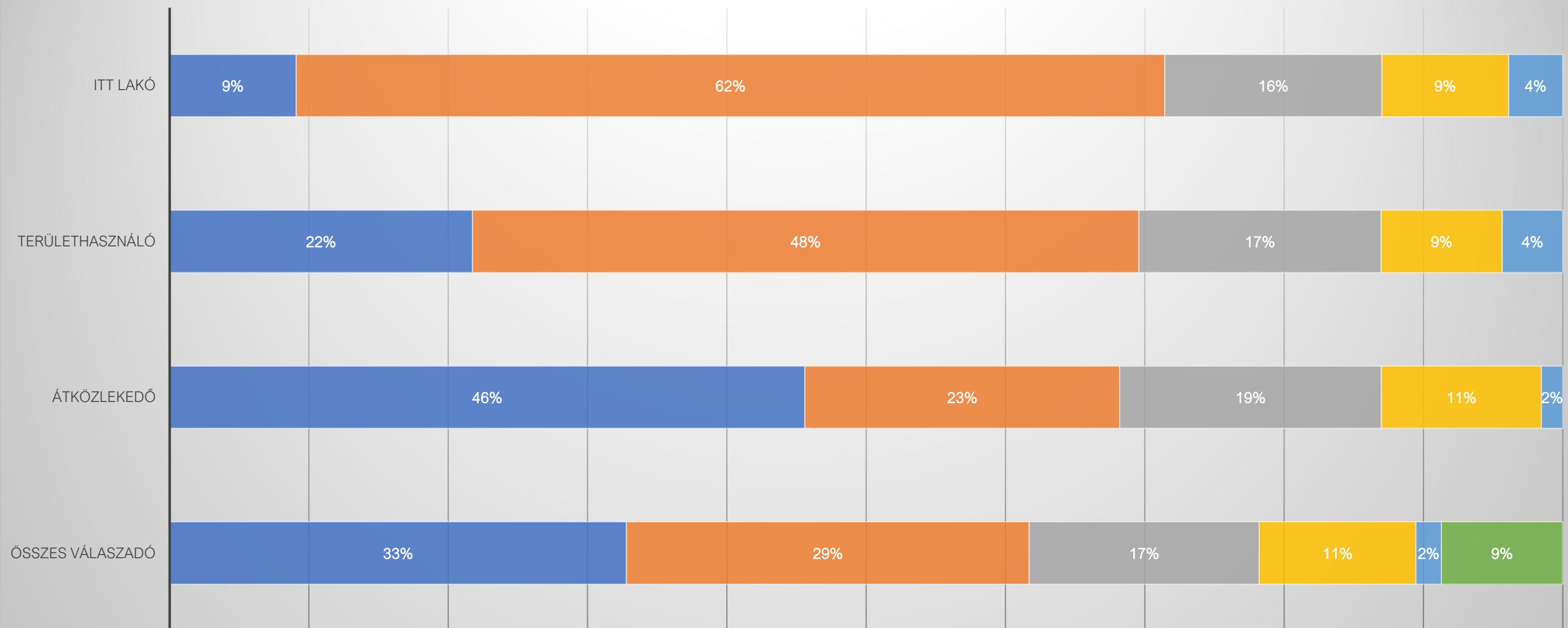
**A Sárbogárdi út és Dombóvári
út Tétényi út – Budafoki út
közötti szakasza,
Csonka János tér**

Kitöltők megoszlása területhasználat szerint



- Átközlekedő
- Nem ismert az érintettsége
- Nem érintett
- Itt lakó
- Területhasználó

Válaszadók megoszlása közlekedés szerint



■ Autóval.

■ Kerékpárral.

■ Egyéb

■ Gyalogosan.

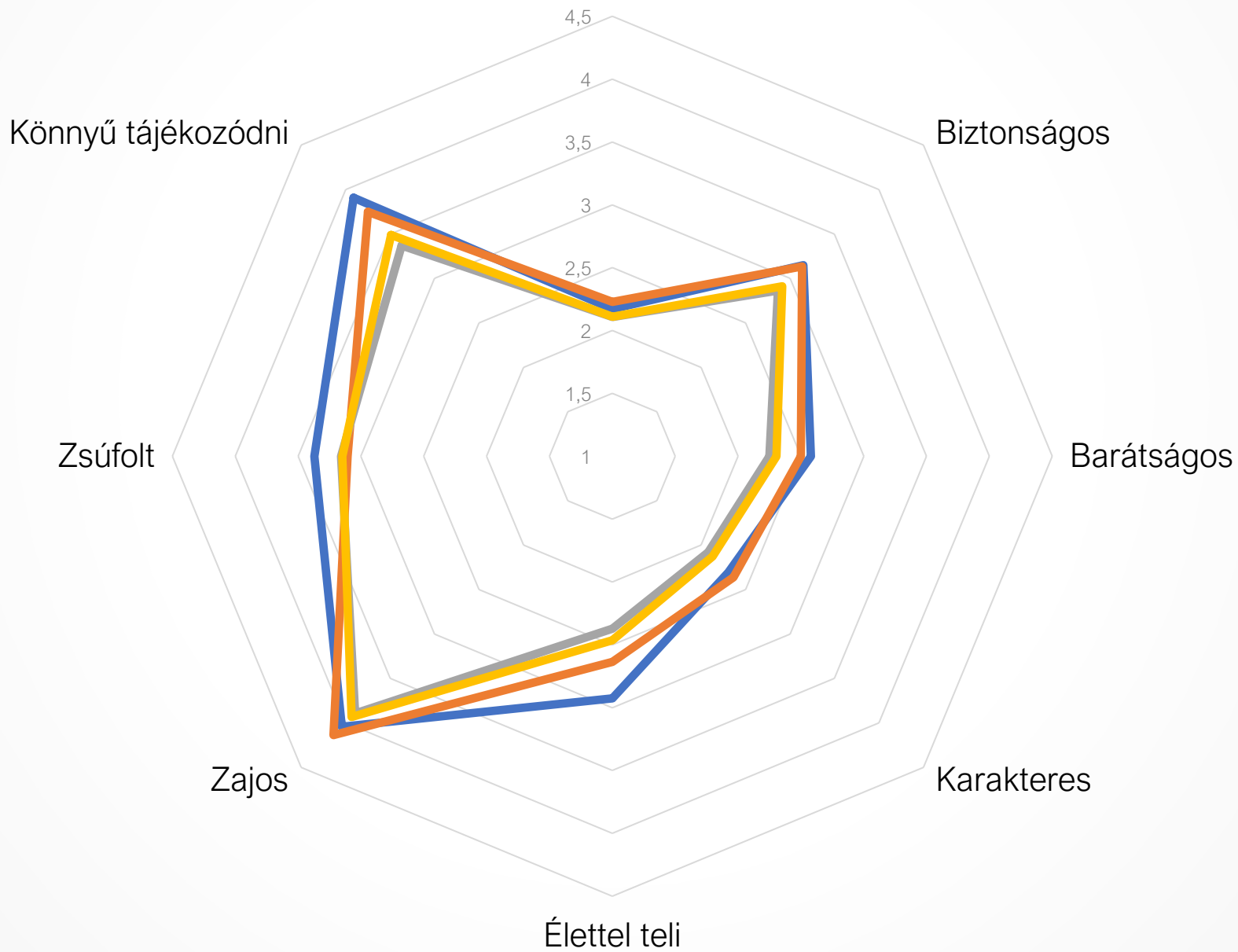
■ Tömegközlekedéssel.

■ Nem járok erre felé sosem.

Terület értékelése

— Itt lakó — Területhasználó — Átközlekedő — Összes válaszadó

Rendezett, esztétikus



Egyes fejlesztések támogatottsága

A CSONKA JÁNOS TÉR KÖZTERÜLETRENDEZÉSE,
ZÖLDFELÜLETEK NÖVELÉSE, KULTURÁLT PARKOLÁSI
FELTÉTELEK MEGTEREMTÉSE, FÁSÍTOTT KÖZTÉR TERVEZÉSE

A HELY KARAKTERÉNEK, ESZTÉTIKÁJÁNAK JAVÍTÁSA

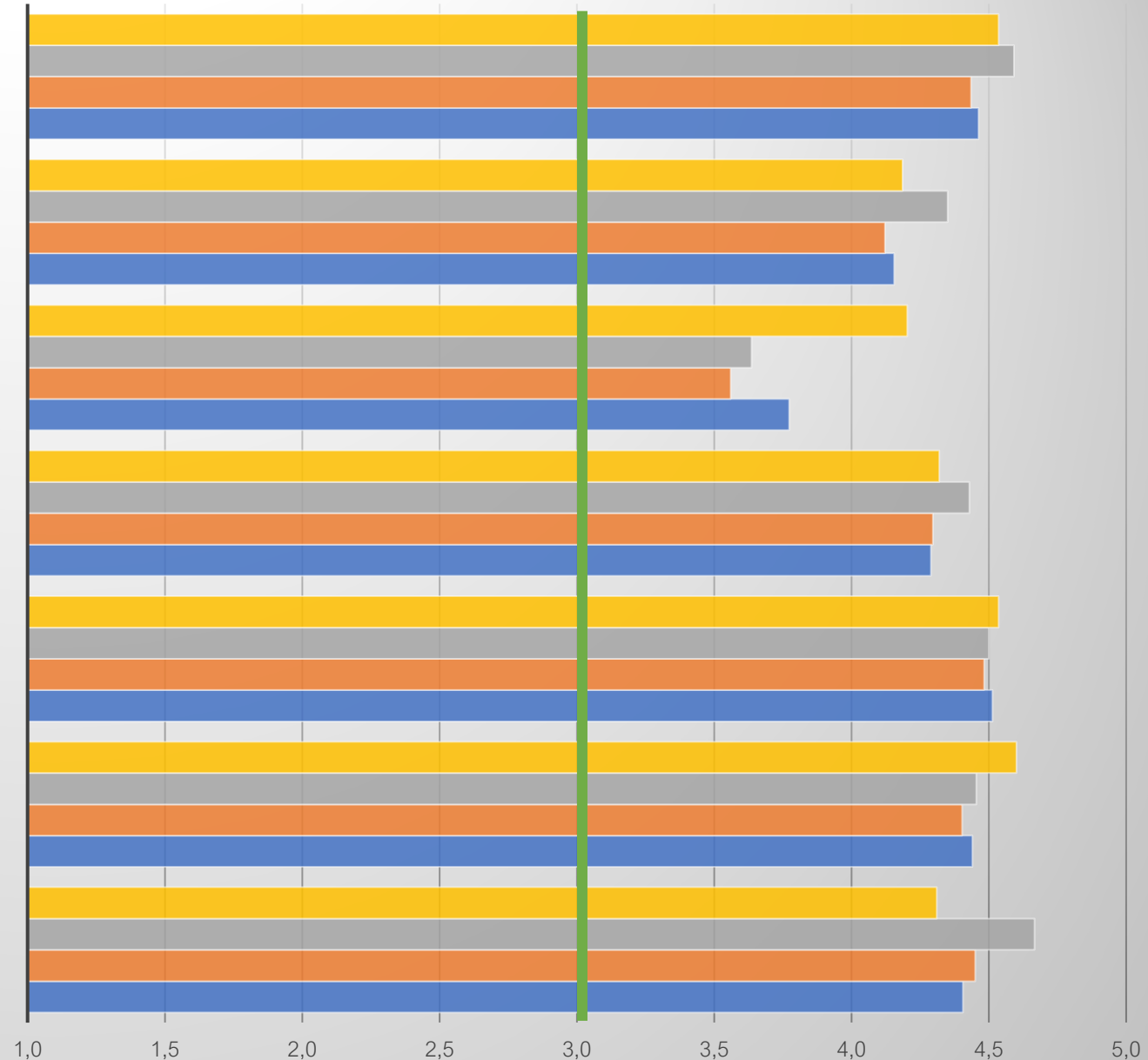
KÖZÚTI FORGALOM CSILLAPÍTÁSA, LAKÓÖVEZETNEK
MEGFELELŐ FORGALOMSZABÁYLOZÁS KIALAKÍTÁSA

SZABÁLYOZOTT PARKOLÁSI FELTÉTELEK KIALAKÍTÁSA

ZÖLDFELÜLETEK RENDEZÉSE, FAÜLTETÉS

ZAJVÉDELEM BIZTOSÍTÁSA

BURKOLATOK FELÚJÍTÁSA



■ Itt lakó

■ Területhasználó

■ Átközlekedő

■ Összes válaszadó

Összefoglaló

Alapvető vélekedés:

- Rendezetlen, üres, kihalt terület.
- Nagy a forgalom és rendezetlen parkolás.

Alapvető fejlesztési igények:

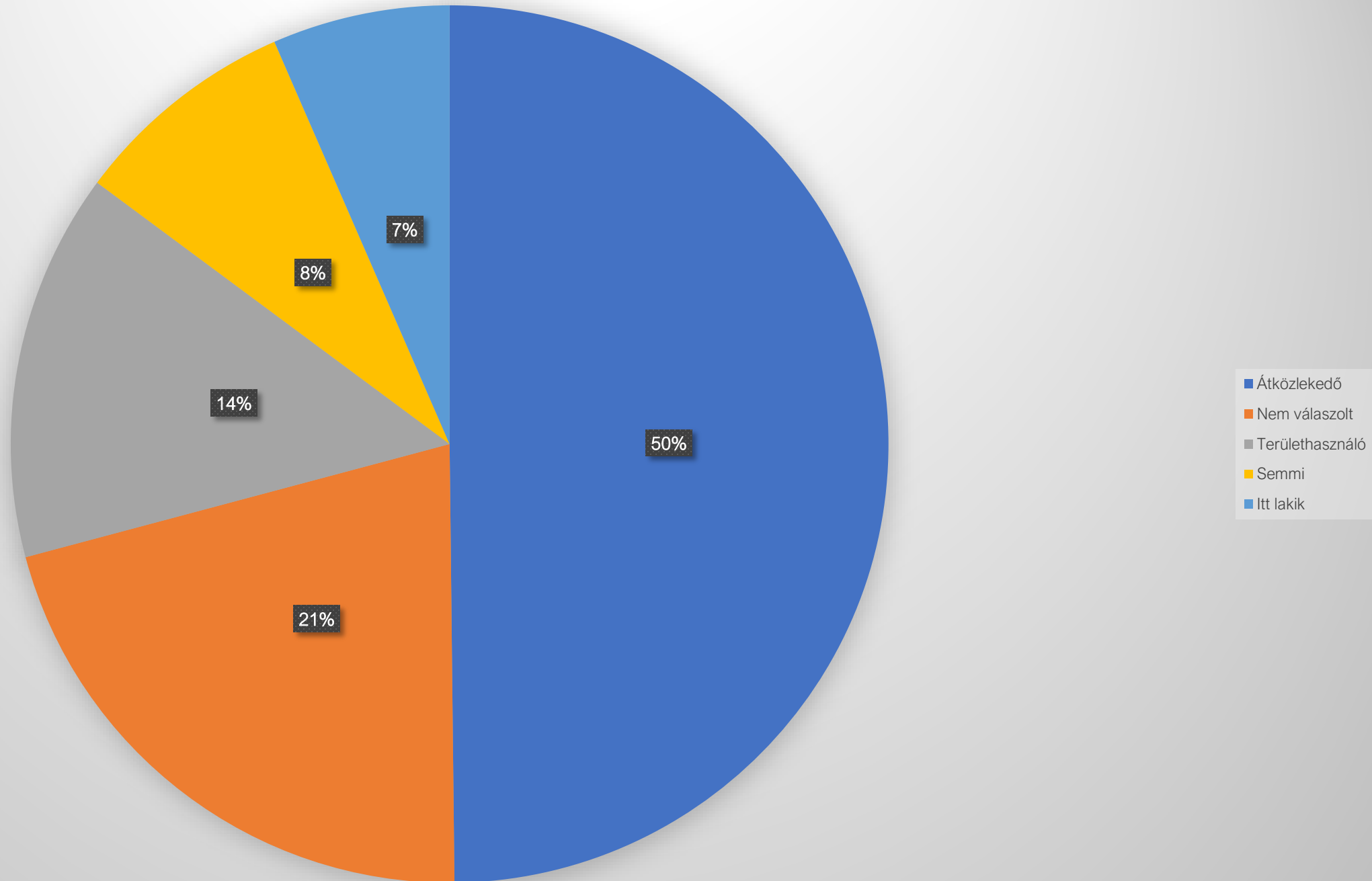
- Közterület-rendezés, Csonka J. téren főleg
- Fásítás, zöldítés
- Forgalomcsillapítás és parkolás rendezése

Speciális elemek:

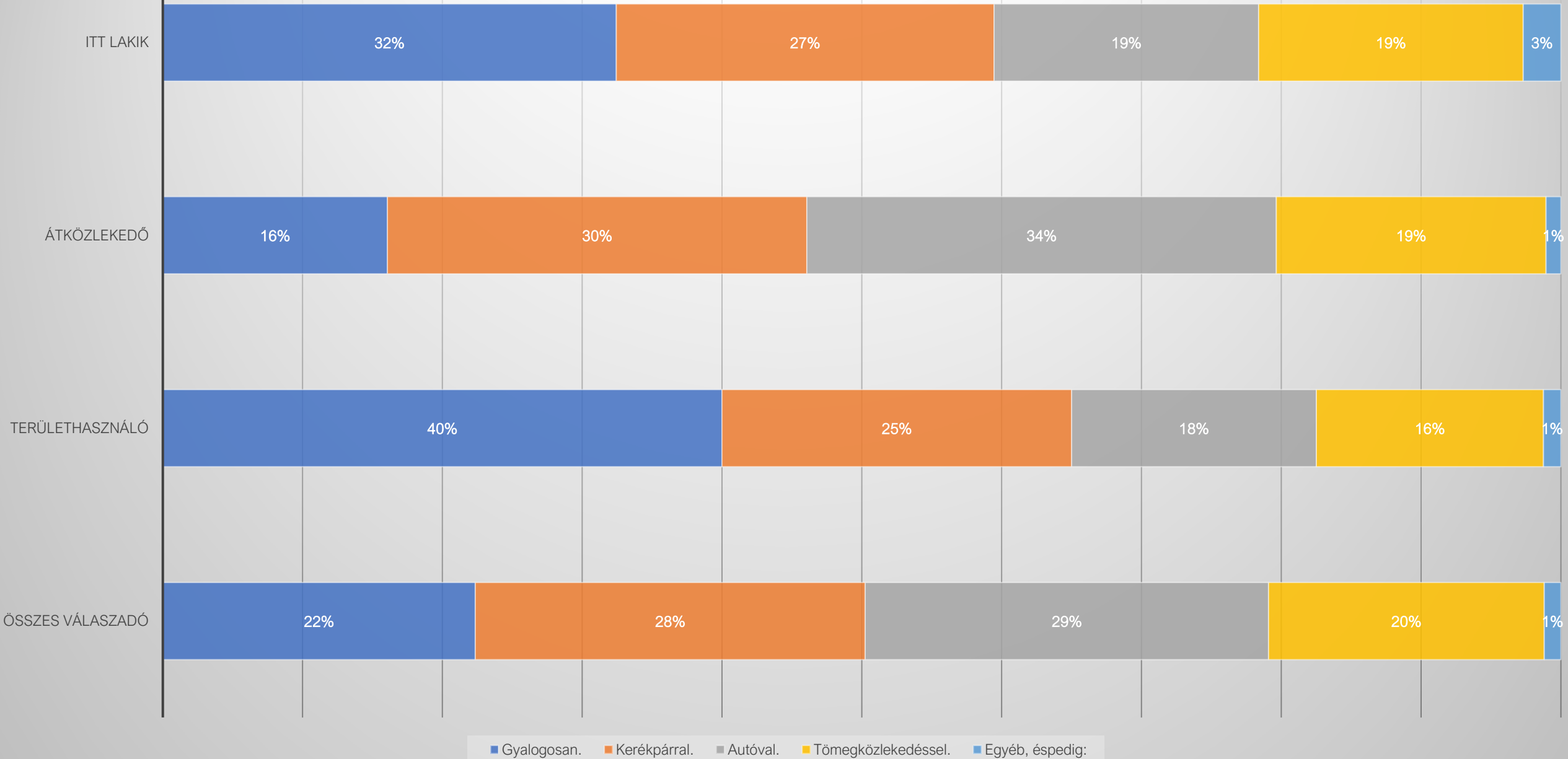
- Parkolási kérdések szabályozása

Nádorkert térsége

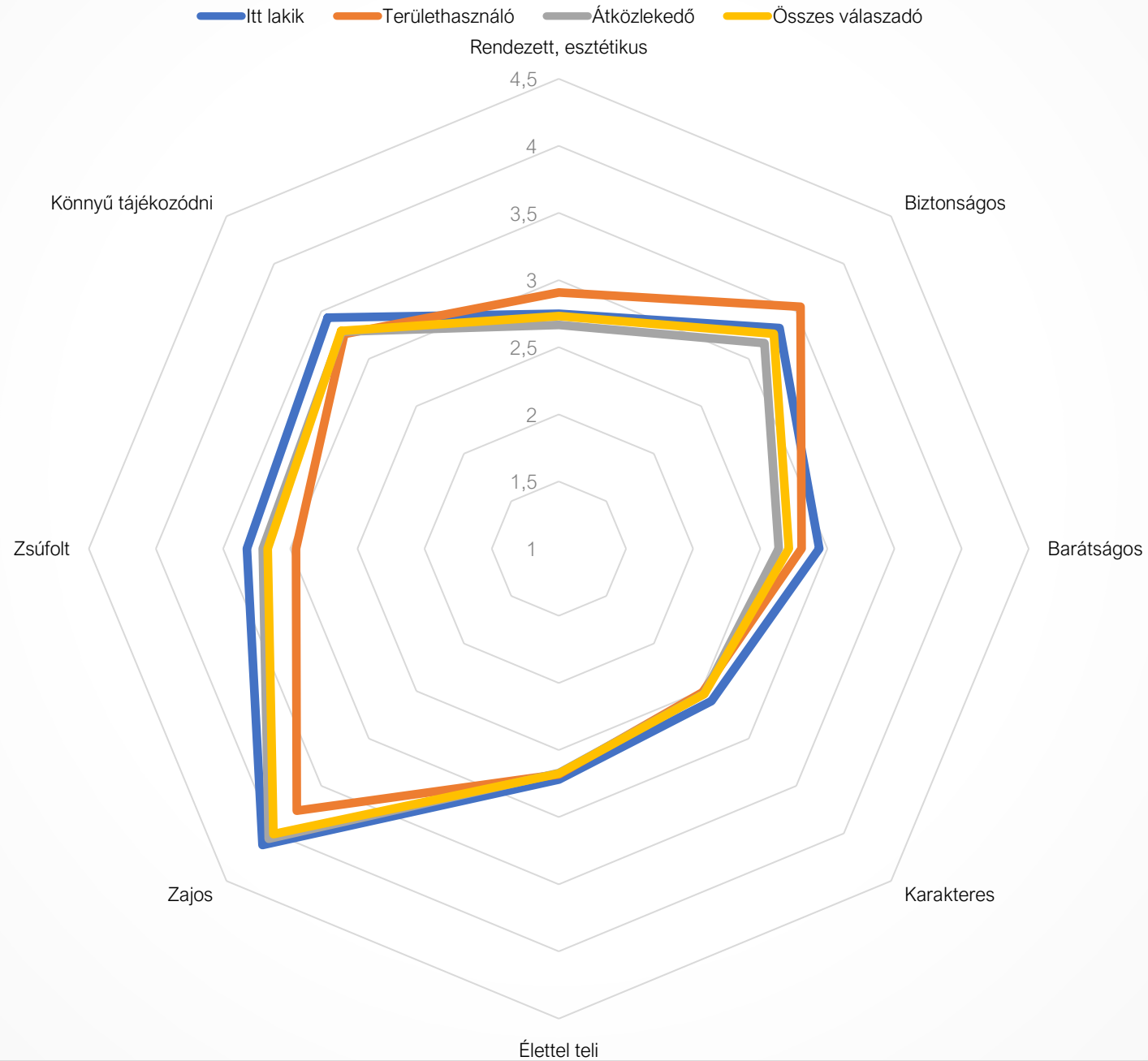
Mit szokott ezen a területen csinálni?



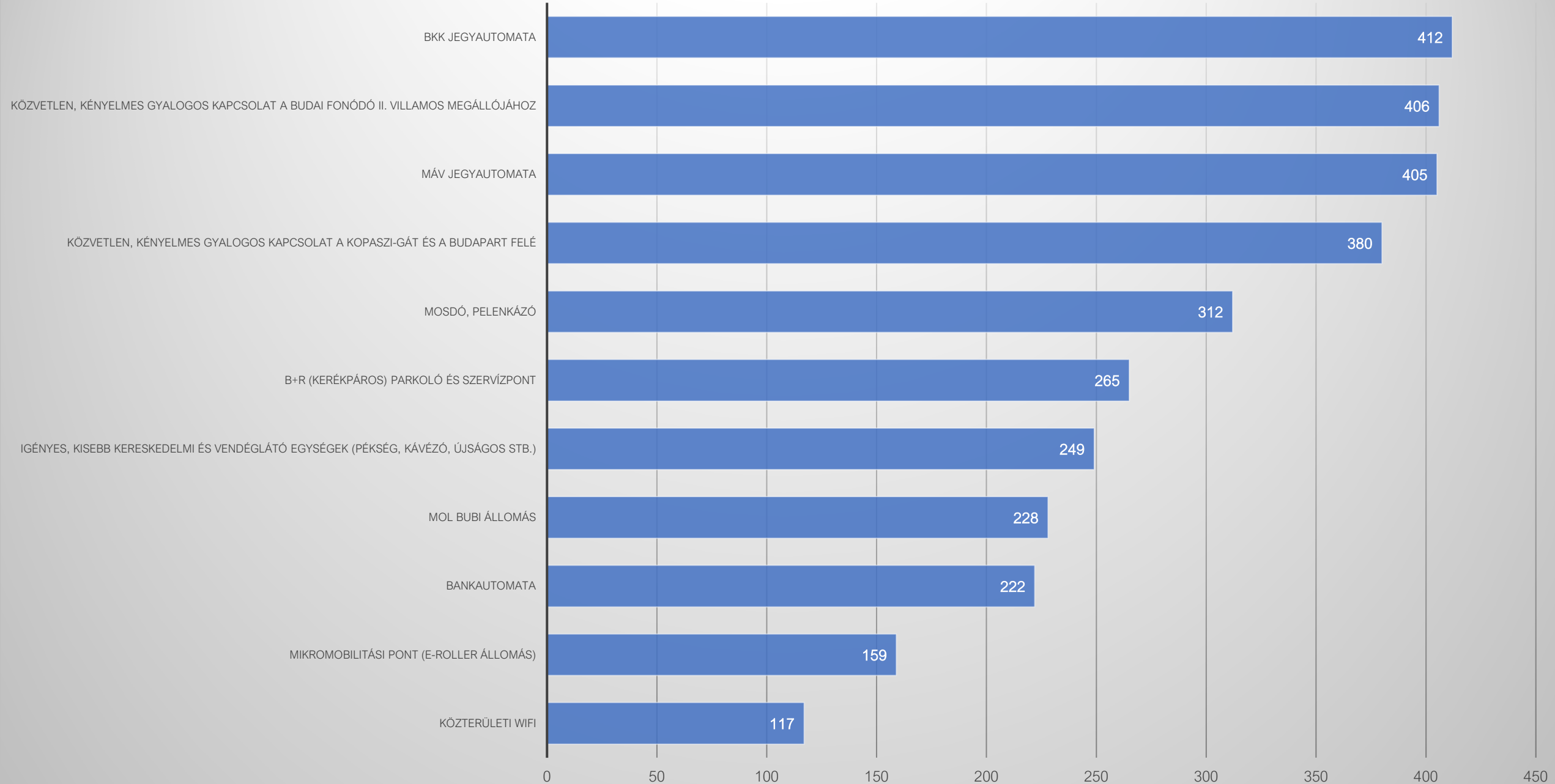
Hogyan közlekedik ezen a területen a leggyakrabban?



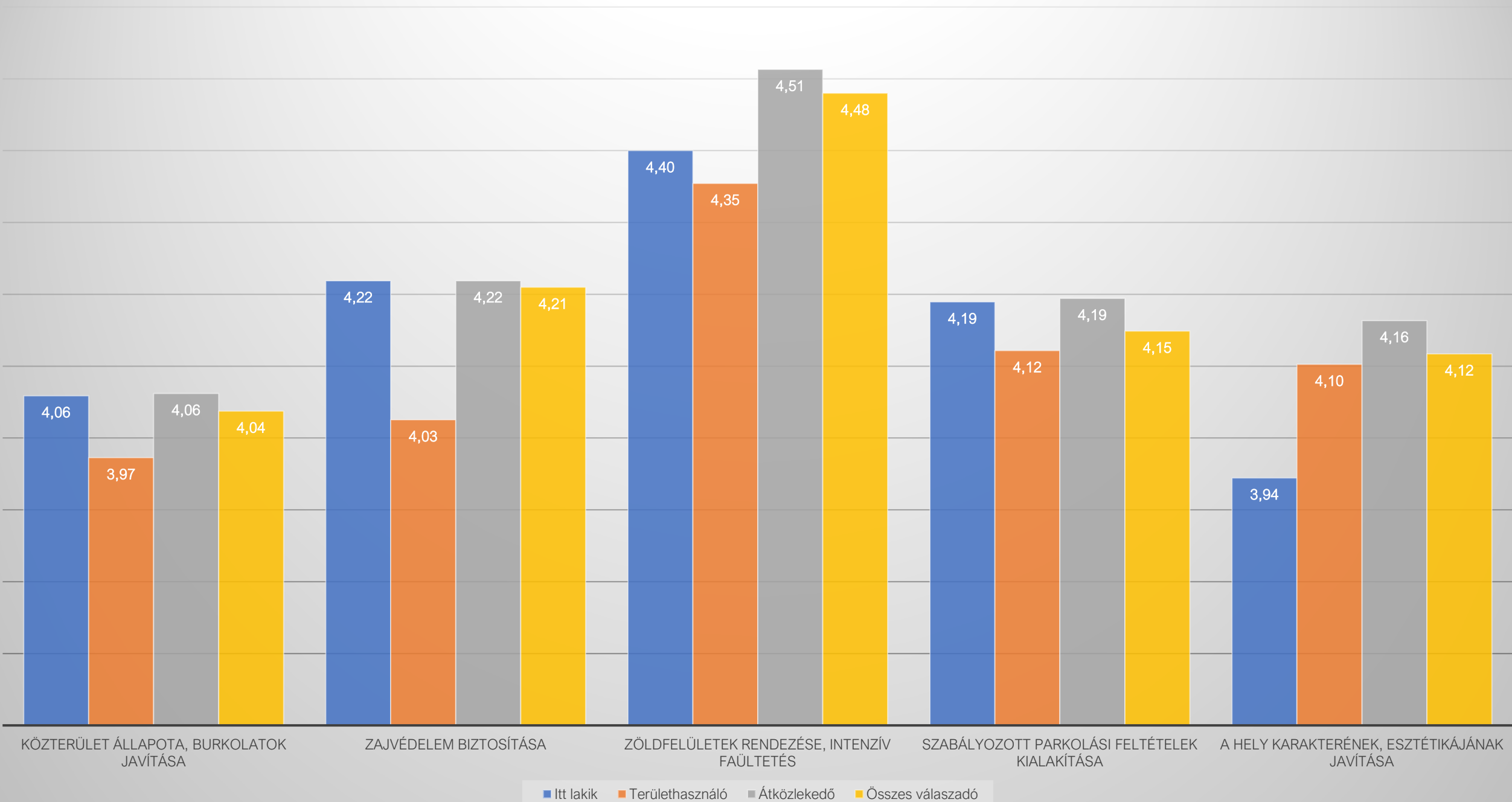
Milyennek találja ma ezt a területet?



Ön milyen funkciókat tart indokoltnak a Nádorkert vasútállomáson? (említésszám)



Ön mennyire tartja indokoltnak az alábbi fejlesztések megvalósítását ezen a területen?



Összefoglaló

Alapvető vélekedés:

- Rendezetlen, üres, kihalt terület.
- Nagy a forgalom és rendezetlen parkolás.

Alapvető fejlesztési igények:

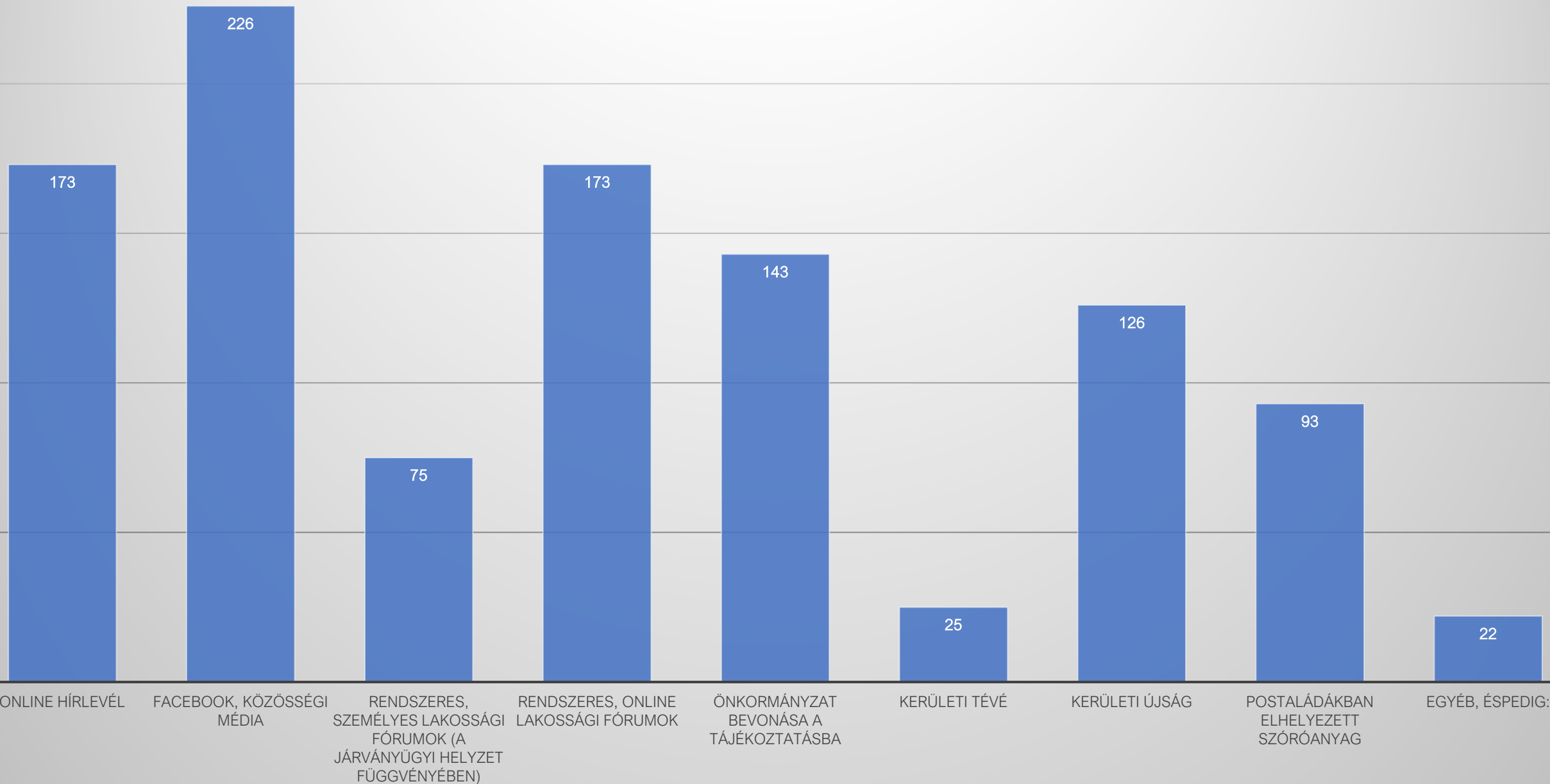
- Közterület-rendezés
- Fásítás, zöldítés
- Parkolás rendezése

Speciális elemek:

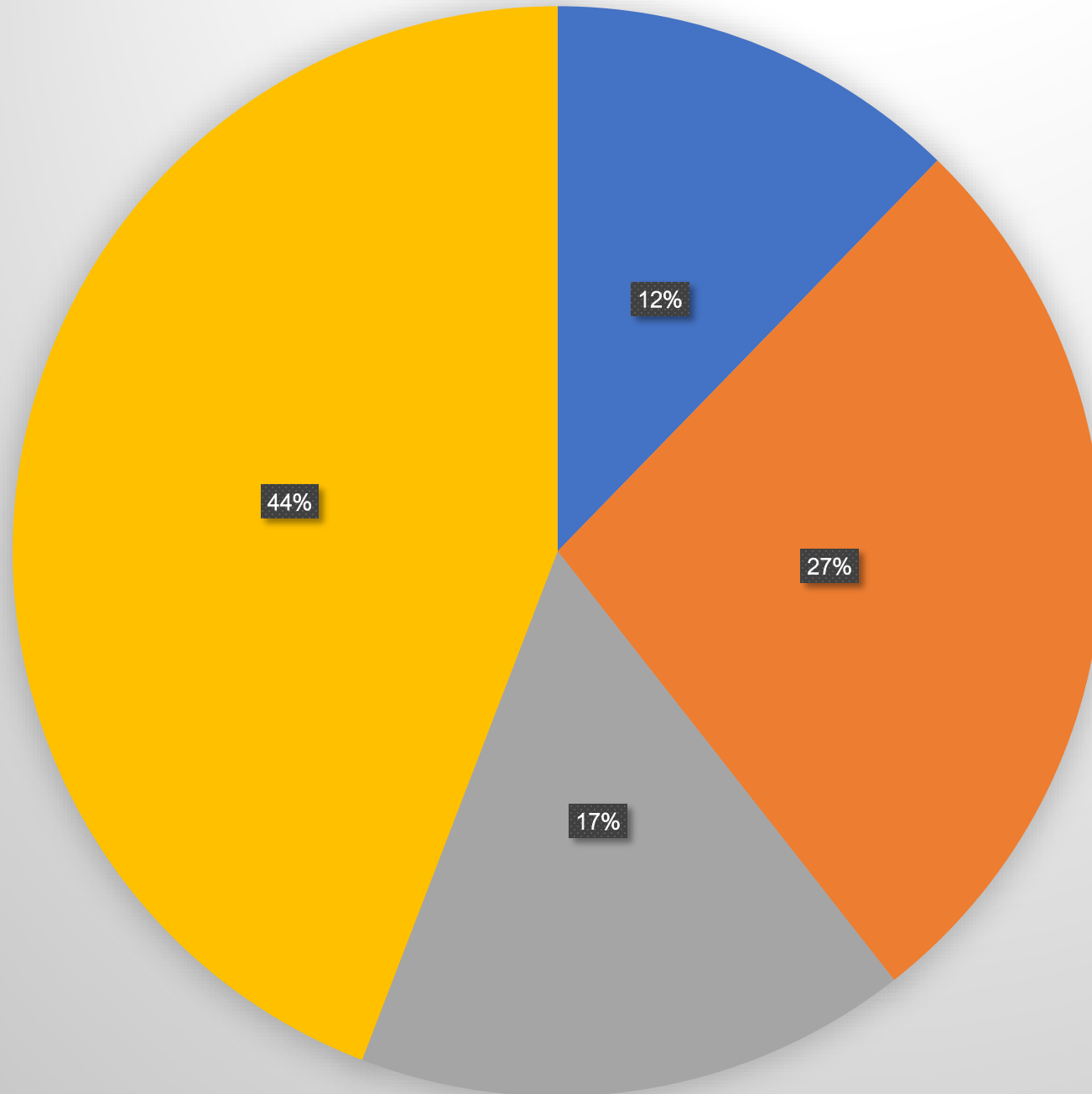
- Parkolási kérdések szabályozása

A közösségi tervezés elemei

Milyen forrásokból tájékozódna a projekt kapcsán?

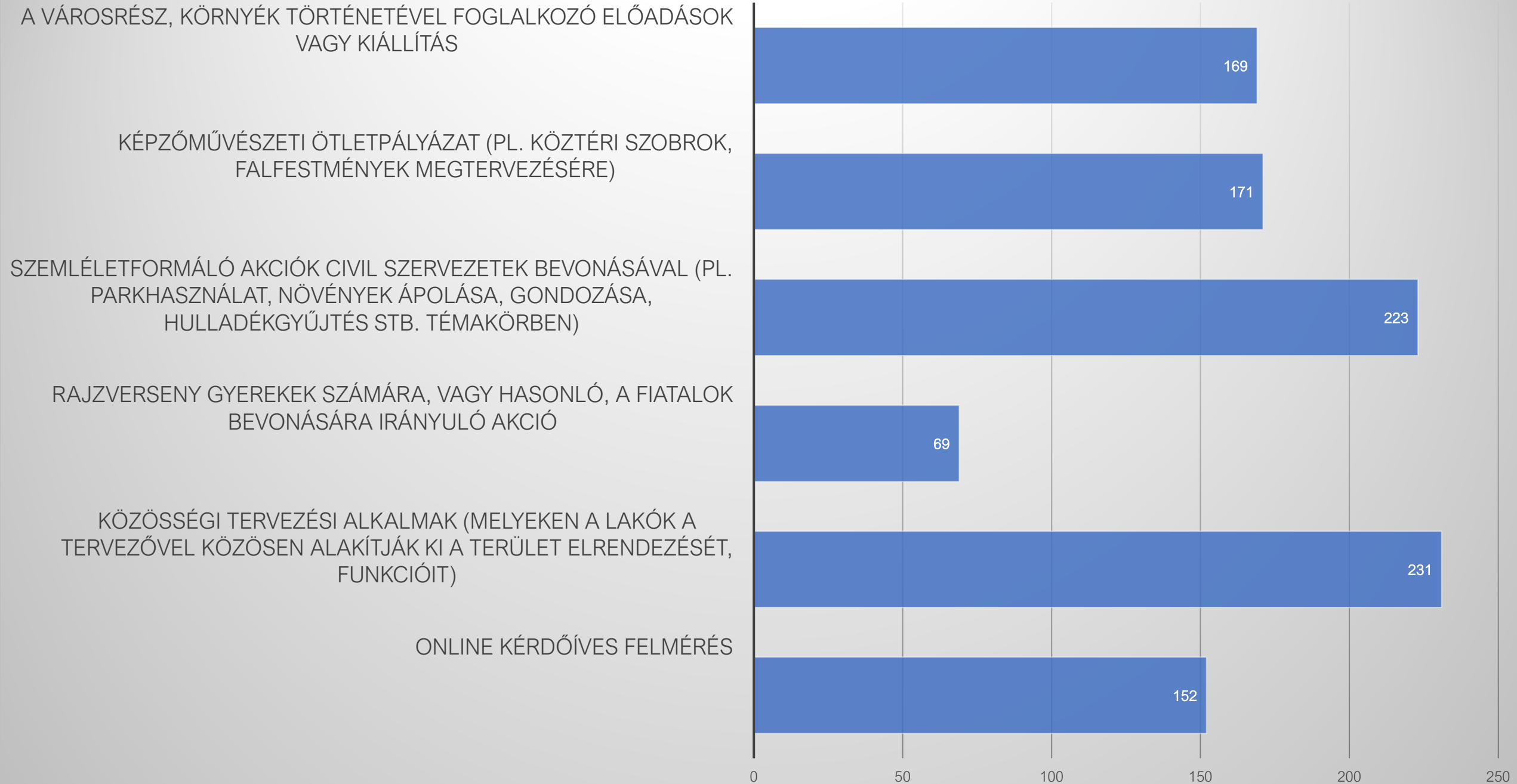


Mikor keresné fel a tájékoztatási irodát?



- Hétköznap napközben
- Hétköznap munkaidő után
- Hétfévente
- Sosem keresném fel személyesen, máshogy tájékozódnék

Közösségi bevonás eszközeinek megítélése - összes válaszadó



Közösségi bevonás eszközeinek megítélése - közvetlenül érintettek

