



**BUDAPEST
FEJLESZTÉSI
KÖZPONT**

A lajosmizsei vonal fejlesztése kapcsán lebonyolított igényfelmérés eredménye

2021. június



Köszönjük
Mindenkinek,
hogy időt szánt
a kérdőív
kitöltésére!



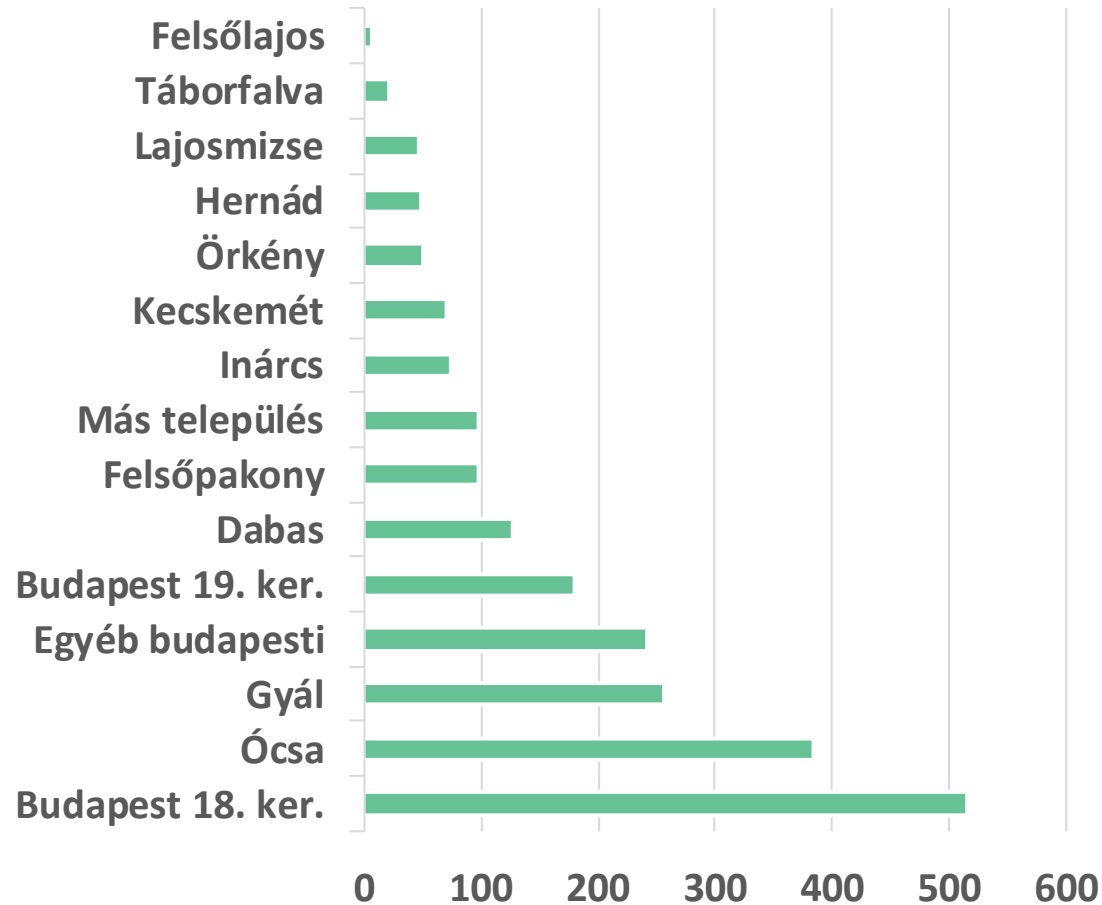
Lajosmizsei vasútvonal átépítése

Keresse fel a fejlesztés honlapját
és mondja el a véleményét!

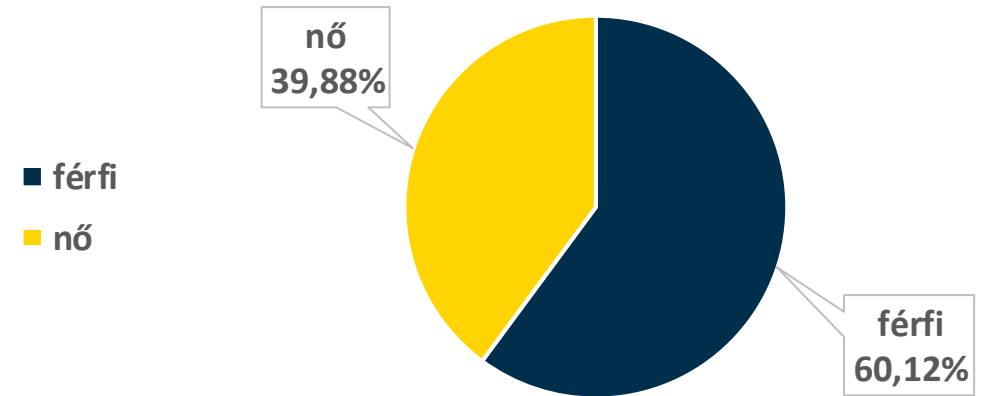
A KITÖLTŐK ÁLTALÁNOS JELLEMZÉSE

Összes kitöltő: 3.347 fő

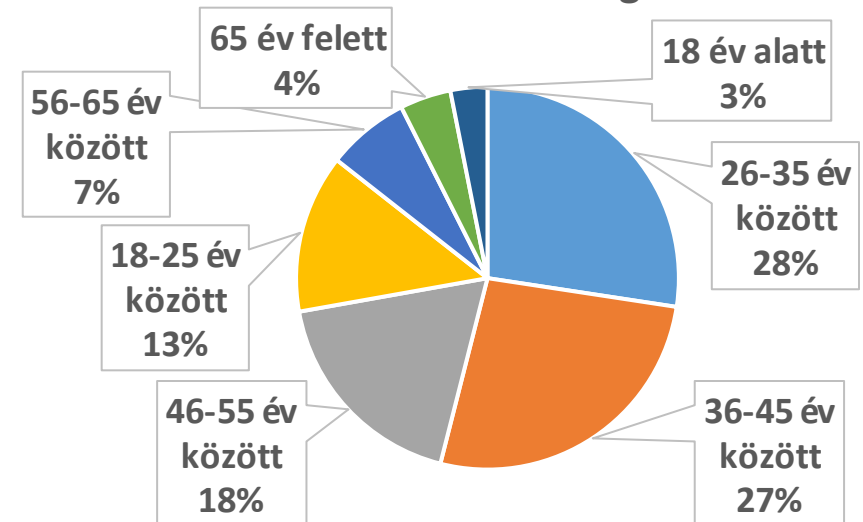
Lakóhely szerinti megoszlás



Nemek szerinti megoszlás

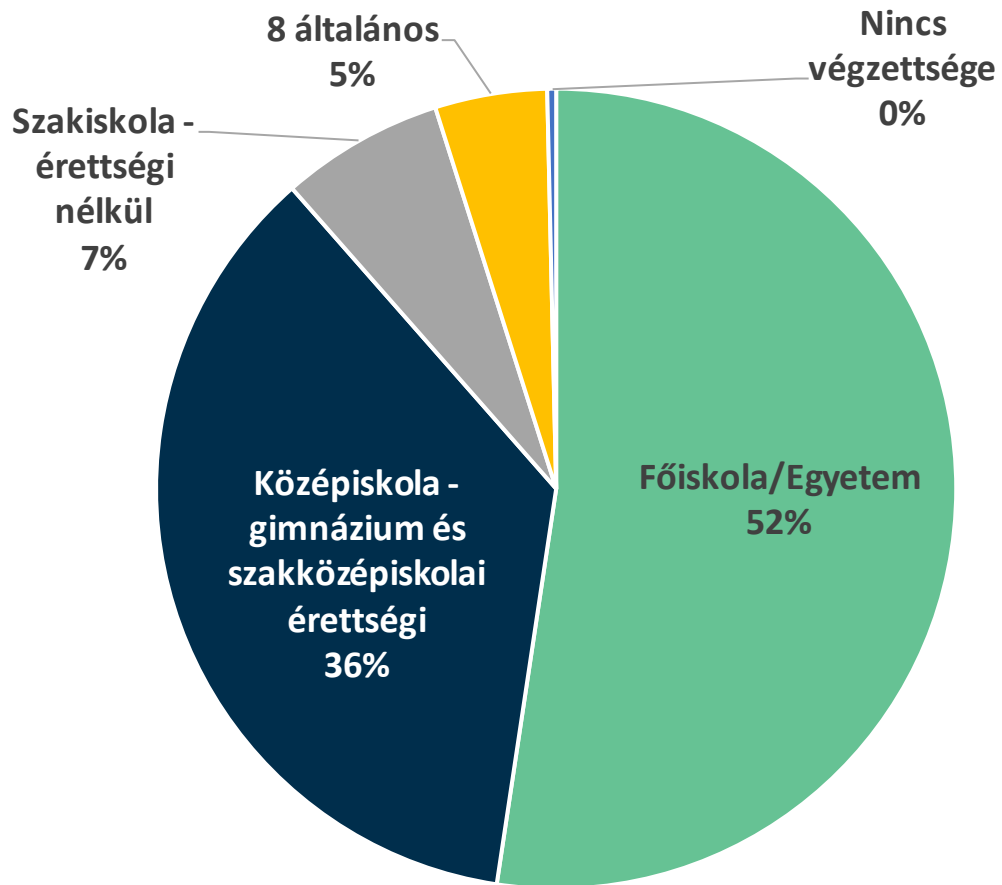


Életkor szerinti megoszlás

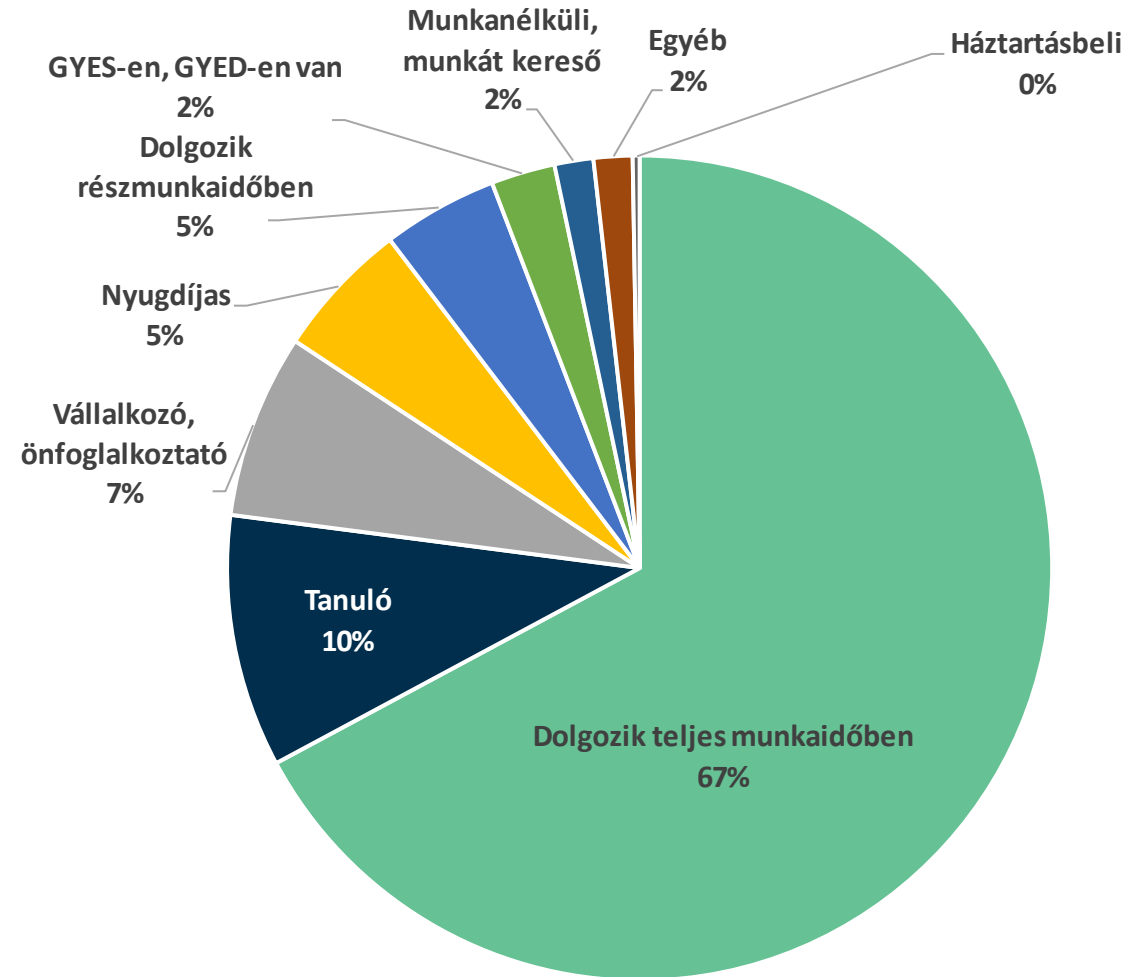


A KITÖLTŐK ÁLTALÁNOS JELLEMZÉSE

Legmagasabb iskolai végzettség szerinti megoszlás

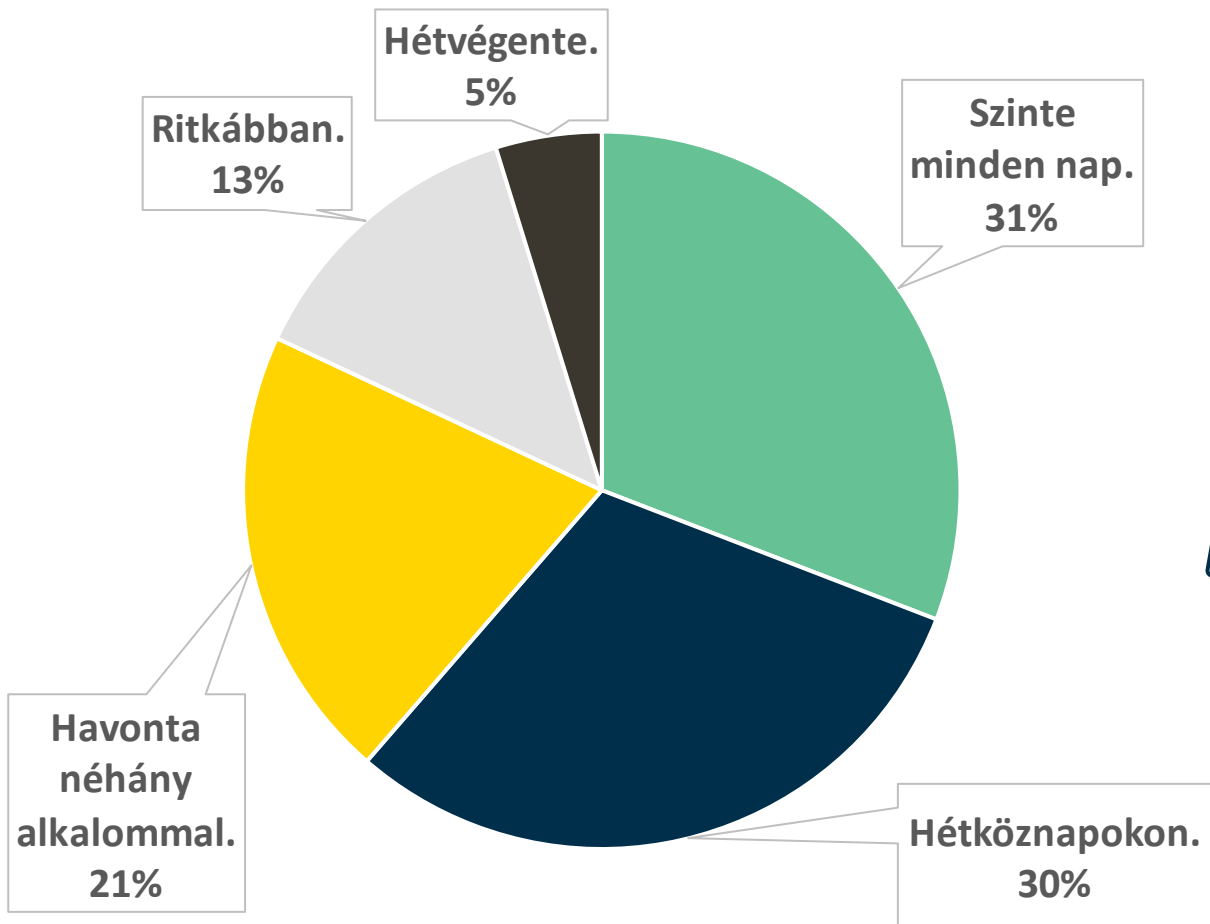


Munkaerőpiaci helyzet szerinti megoszlás

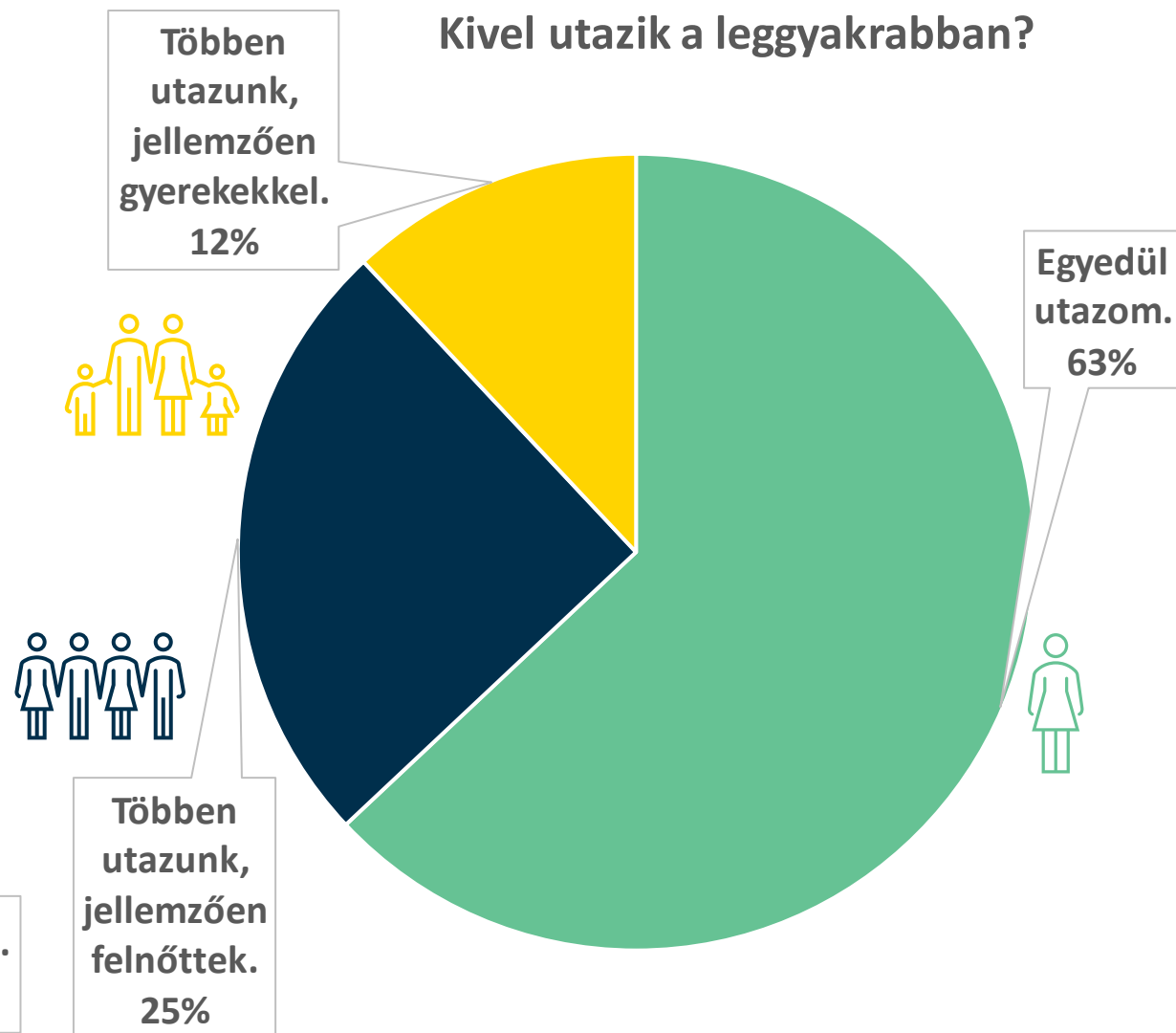


AZ UTAZÓK JELLEMZŐI

Milyen rendszerességgel utazik a lajосmizsei vonalon?



Kivel utazik a leggyakrabban?




AZ UTAZÓK ELÉGEDETTSÉGE

Szempont	Átlagpontszám (max. 5)
Általában milyen élményt jelent az Ön számára a vasúton való utazás ezen a vonalon?	2,21
Vonatok pontossága	2,32
Vonatok sűrűsége	1,97
Vonatok menetideje, az utazás hossza	1,90
Vonatok korszerűsége, kényelmessége, felszereltsége	2,08


Szempon	Átlagpontszám (max. 5)
Szakaszos kétvágányúsítás a vonatok sűrítése érdekében	4,72
Villamosítás	4,56
A járatok sűrítése, gyakrabban közlekedő vonatok	4,73
Sebesség emelése	4,71
Állomások megújítása, akadálymentesítése	4,67
Állomások megközelíthetőségének javítása	4,53

LAKOSSÁGI VÉLEMÉNYEK

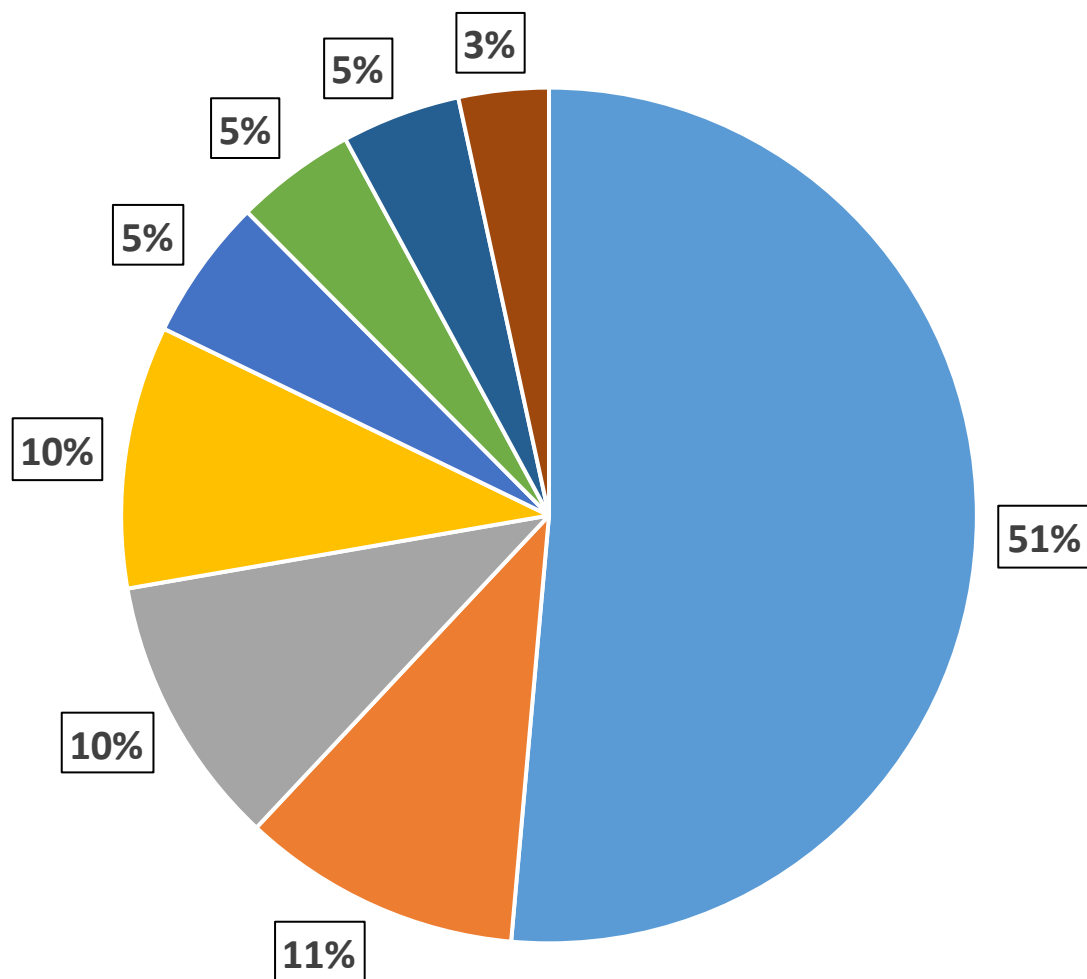


„A pontosság rémes. De évek alatt megszokja az ember. A járatok sűrítése mellett a menetidő csökkentése volna a legfontosabb. Elképesztően lassú a fővárosba és vissza az utazás. Gyakran kénytelen vagyok autóba ülni, ha időpontra megyek vagy nincs három órám utazásra, amit autóval egy alatt letudok. Még ha drágábban is.”

„A pontos indulás és a vonatok korszerű, megbízható működése számomra a legfontosabb. Időre megyek az oviba/bölcsibe a gyerekekért. Nem engedhetem meg magamnak a késést. Pedig ez sokszor előfordul a vonatok meghibásodása miatt. Továbbá ha nem csak óránként, hanem akár fél óránként közlekedne szerelvény, akkor több lehetőség lenne idejében beérni vagy hazaérni...”

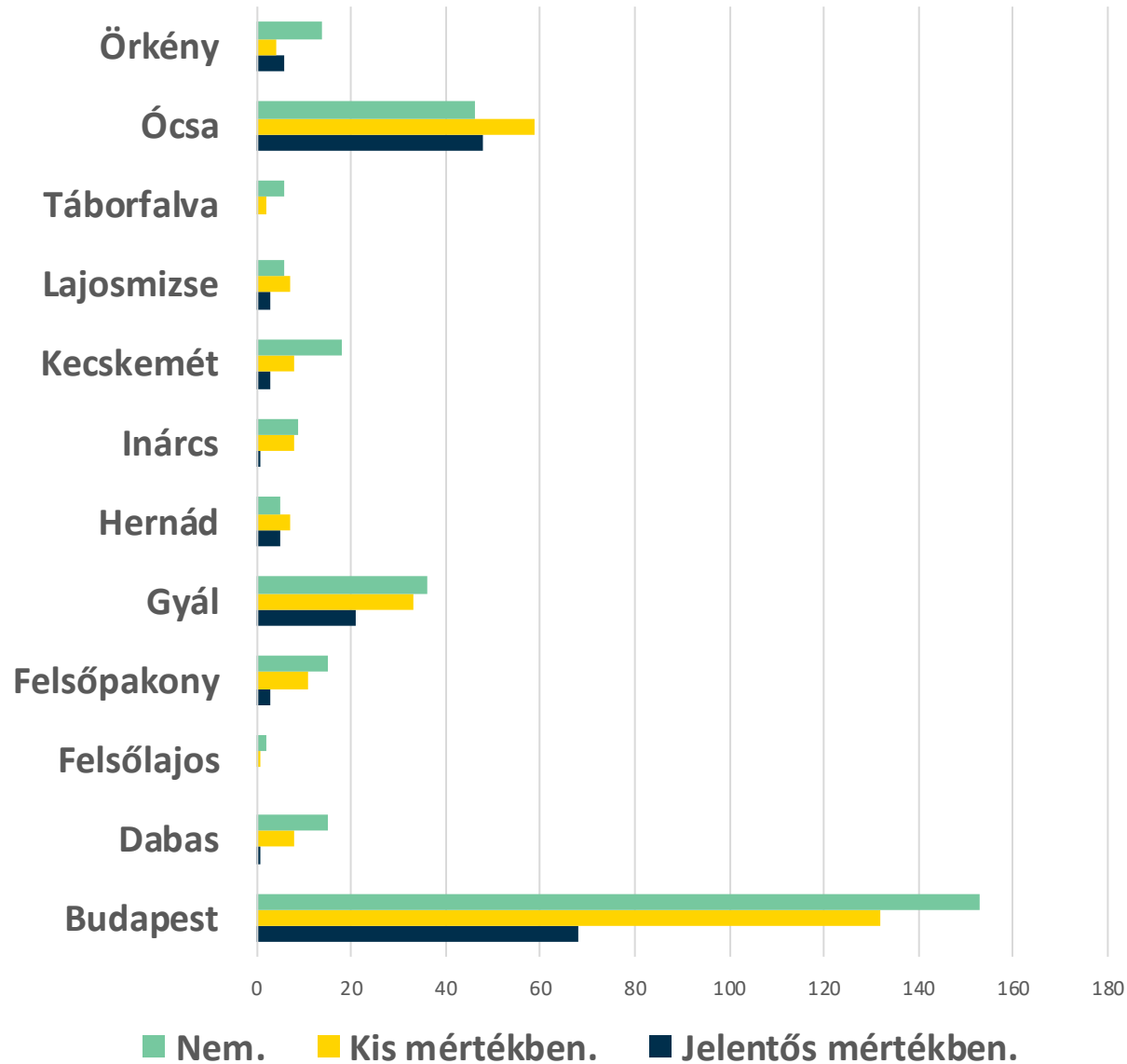


Budapest városhatárát átlépve az alábbiak közül melyik útirány lenne az Ön számára a leghasznosabb?



- A Nyugati pályaudvarig utazom és ez is számomra a legjobb, a belváros az úti célom.
- Ha a jövőben lenne ilyen, a Dél-Pestről a ráckevei hév felé menő és onnan a Közvágóhíd, Boráros tér, Kálvin tér felé közlekedő járatot választanám.
- Csak Kőbánya-Kispestig utazom, ezért nekem mindegy, merre megy tovább a vonat utána.
- Kőbánya alsóig vagy Zuglóiig utazom, minden odáig közlekedő járat megfelelő nekem.
- Ha lenne Zuglói után északra, Rákospalota-Újpest és Káposztásmegyer felé közlekedő járat, azt választanám.
- Ha lenne a külső körvasúton közlekedő, Kőbánya-Kispest után az Élessaroknál, a gödöllői hév keresztesítésénél, Rákosszentmihályon és Újpalotán megálló járat, azt választanám.
- A fentiek egyike sem hasznos számomra.
- Más, vasúttal elérhető útirány lenne hasznos számomra (Kérjük, pontosítsa!).

A VASÚT MELLETT ÉLŐK VÁLASZAI



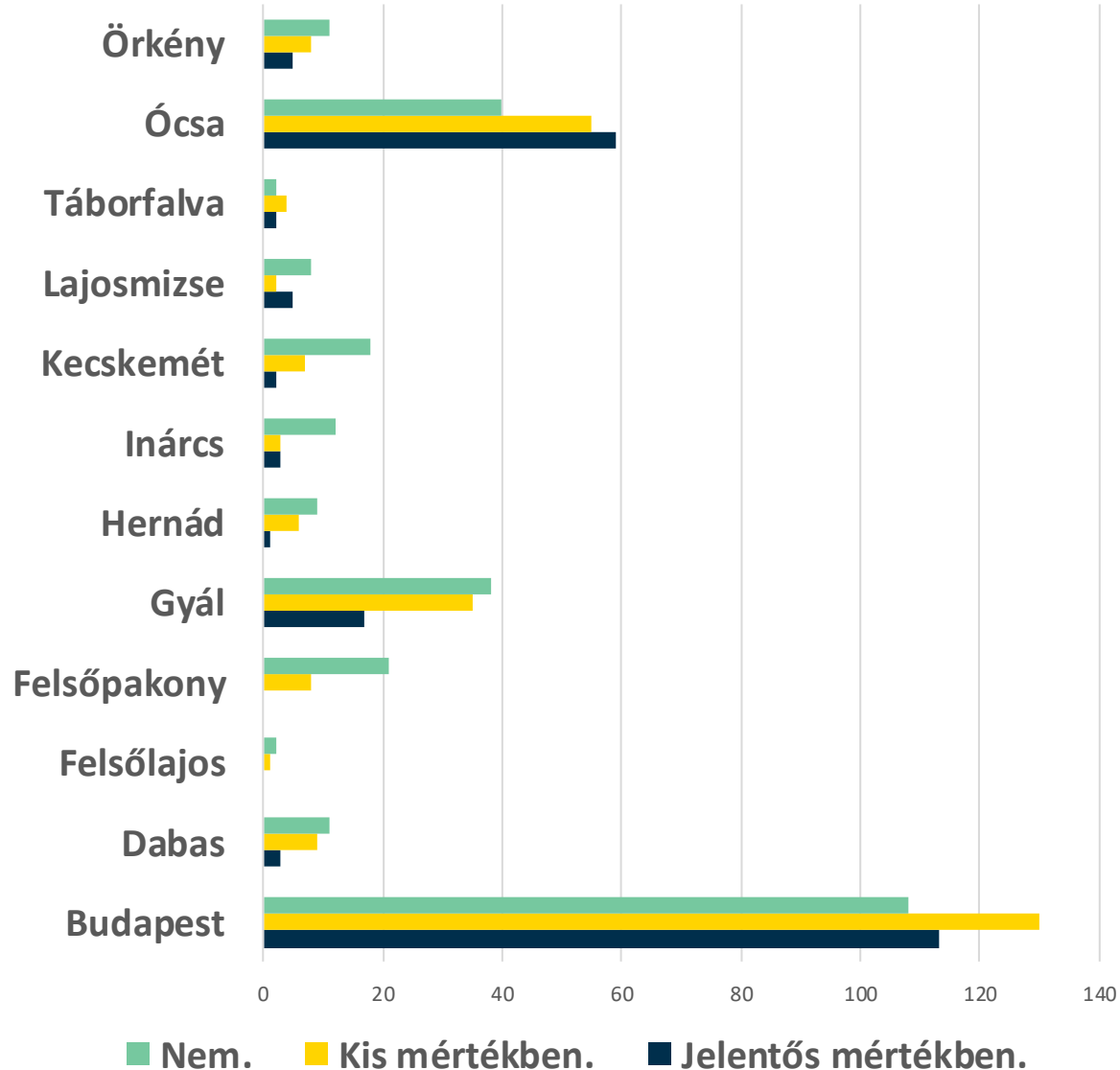
Mennyire jelent Önnek problémát a lakhelye közvetlen környezetében a vasút által okozott zaj és rezgés? (említések száma)



Ócsa:

„Kölcsey utca, a hajnalban (indítása előtt) hosszú ideig (akár 1 órán át) járatott mozdony olyan hangos, hogy képtelenség ebben az időszakban aludni. Nyilván a házakat is rongálja hosszú távon a rezgés, szerkezeti repedések alakulnak ki.”

A VASÚT MELLETT ÉLŐK VÁLASZAI



Mennyire jelent Önnek problémát a lakhelyén a vasút által okozott elválasztó hatás, azaz, hogy gépkocsival, gyalog, kerékpárral valahol nehéz átjutni a síneken? (említések száma)



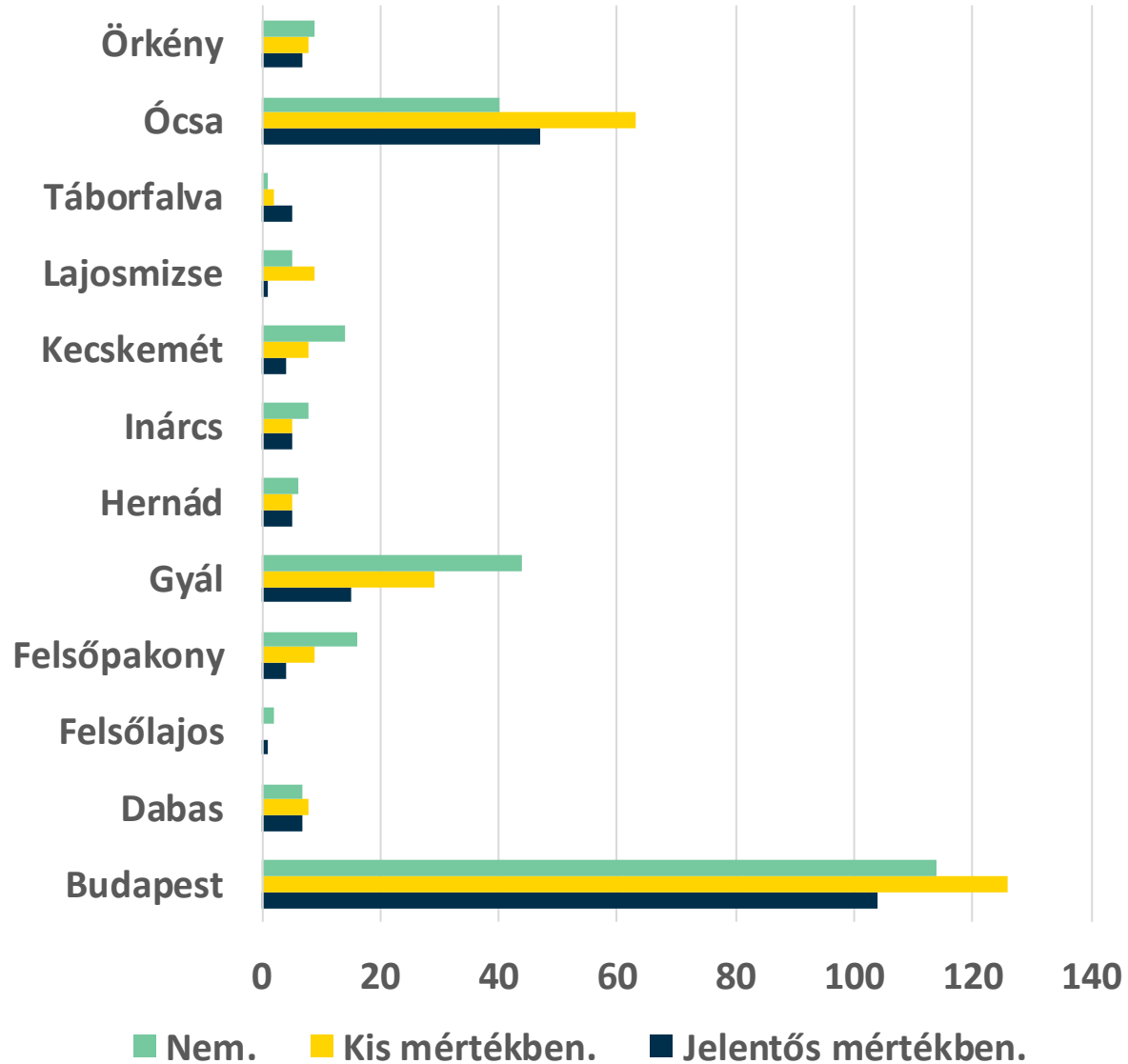
Hernád:

„Nincs gyalogos és kerékpáros átjáró. Az autók között kell a babakocsit átfolni a vasúton.”


Táborfalva:

„Mivel kézi vezérléssel működik a sorompó, nagyon hosszú a várakozás ideje. Egyszer megmértem. Egy szerelvénny haladt el, 17 percet kellett várni.”

A VASÚT MELLETT ÉLŐK VÁLASZAI



Mennyire jelent Önnek problémát a lakhelyén a vasúti pálya környezetének (pl. töltés, átjárók, hidak stb.) rendezettsége, gondozottsága, állapota? (említések száma)



Hetényegyháza:

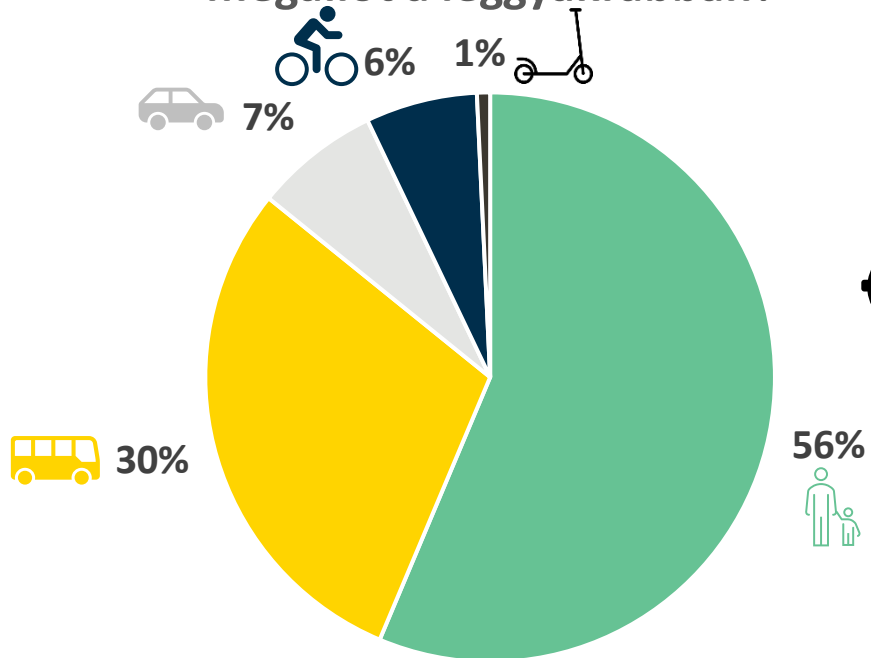
„Hetényegyháza vasútállomás épület és környékén van feladat bőven, sőt, veszélyes épület is akad az állomás területén.”

Kispest



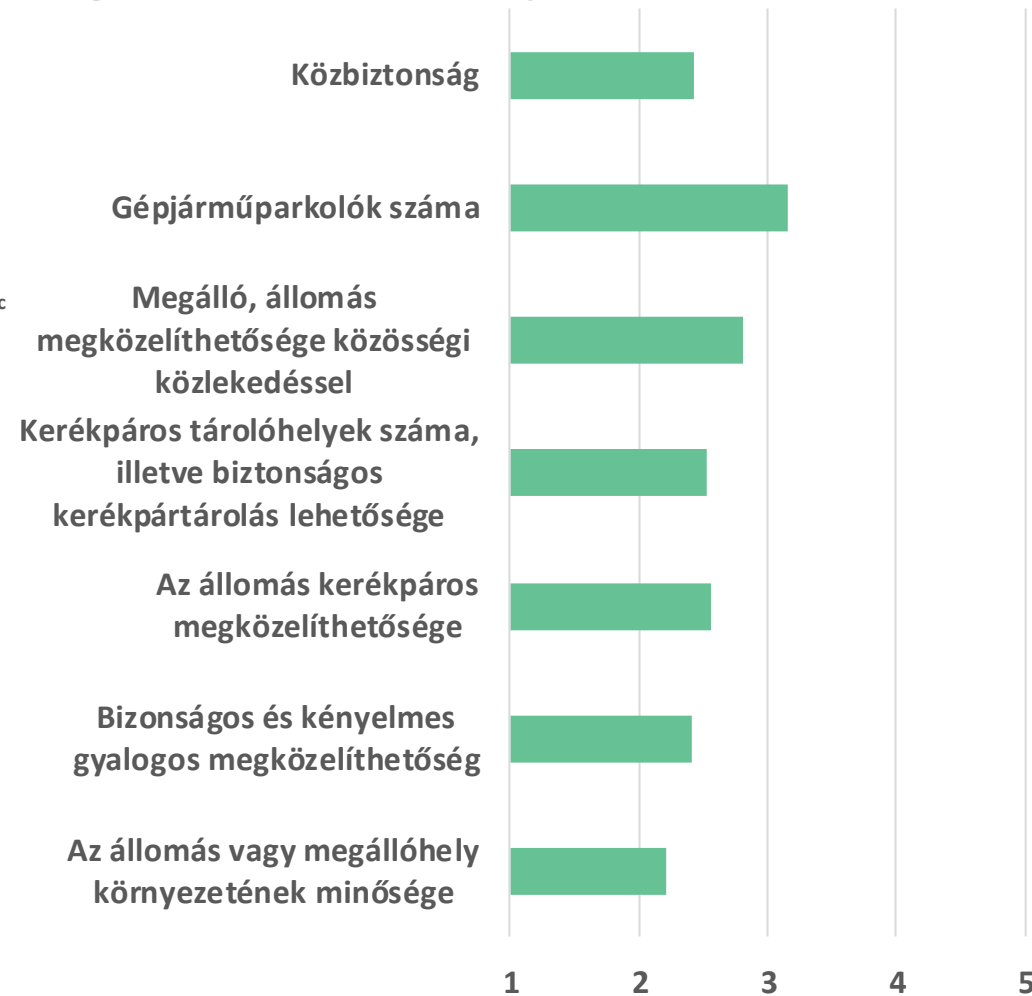
KISPEST (270 kitöltő) – Megközelítés

Hogyan közelíti meg/hagyja el ezt a megállót a leggyakrabban?



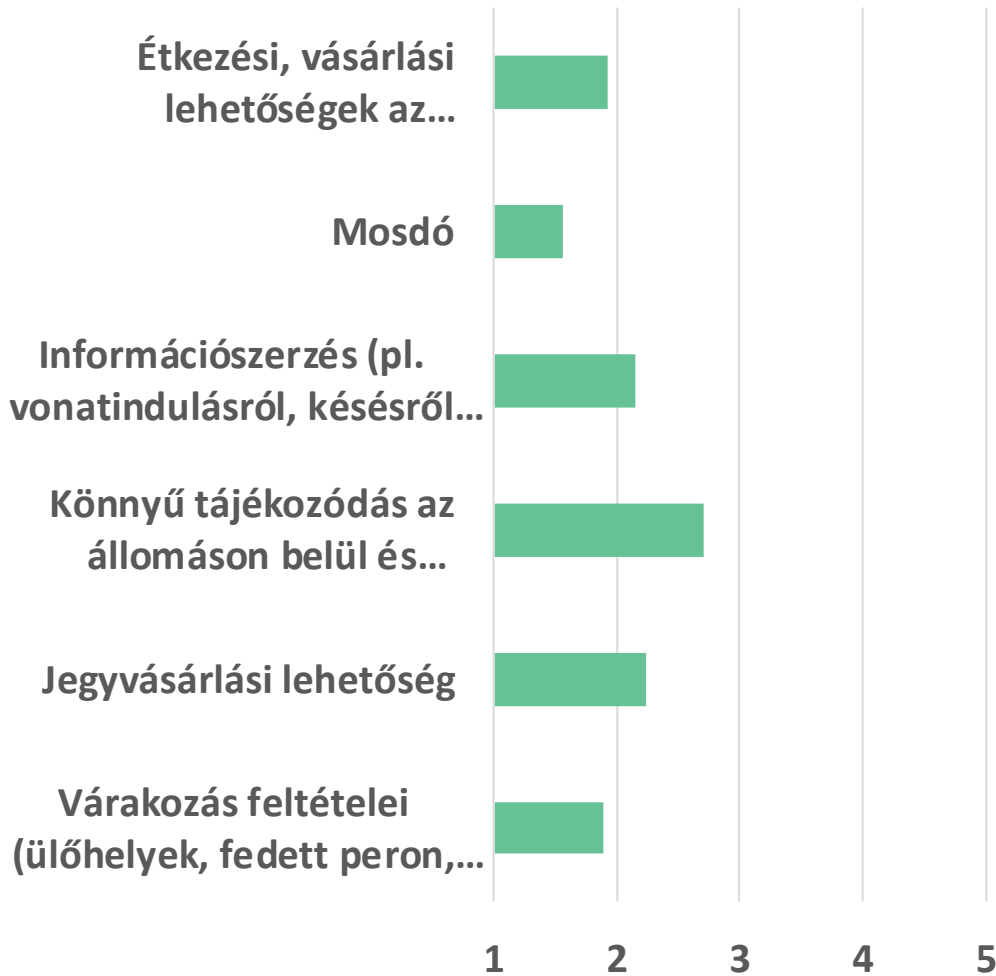
- gyalogosan
- közösségi közlekedéssel
- személygépkocsival
- kerékpárral
- elektromos kerékpárral, robogóval

Mennyire elégedett Ön az állomás vagy megállóhely környezetével, megközelíthetőségével, közlekedési kapcsolataival?



KISPEST (270 kitöltő) – Állomási funkciók

Mennyire elégedett Ön az állomás,
megállóhely alábbi funkcióival?



Mennyire elégedett Ön az állomás,
megállóhely hozzáférhetőségével?
(Akadálymentesség, használhatóság
az utazók különböző csoportjai
számára)

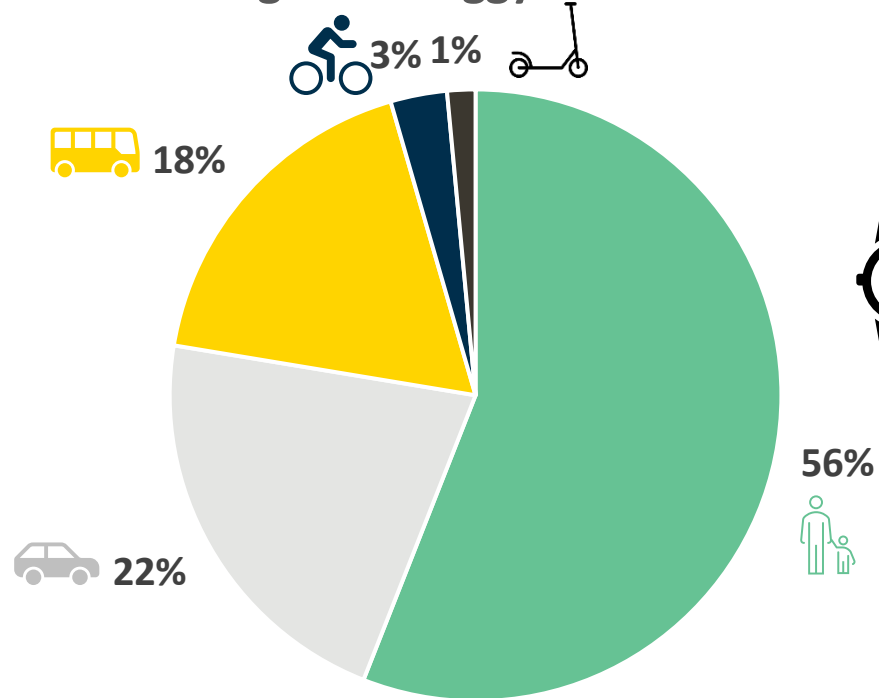


Pestszentimre felső



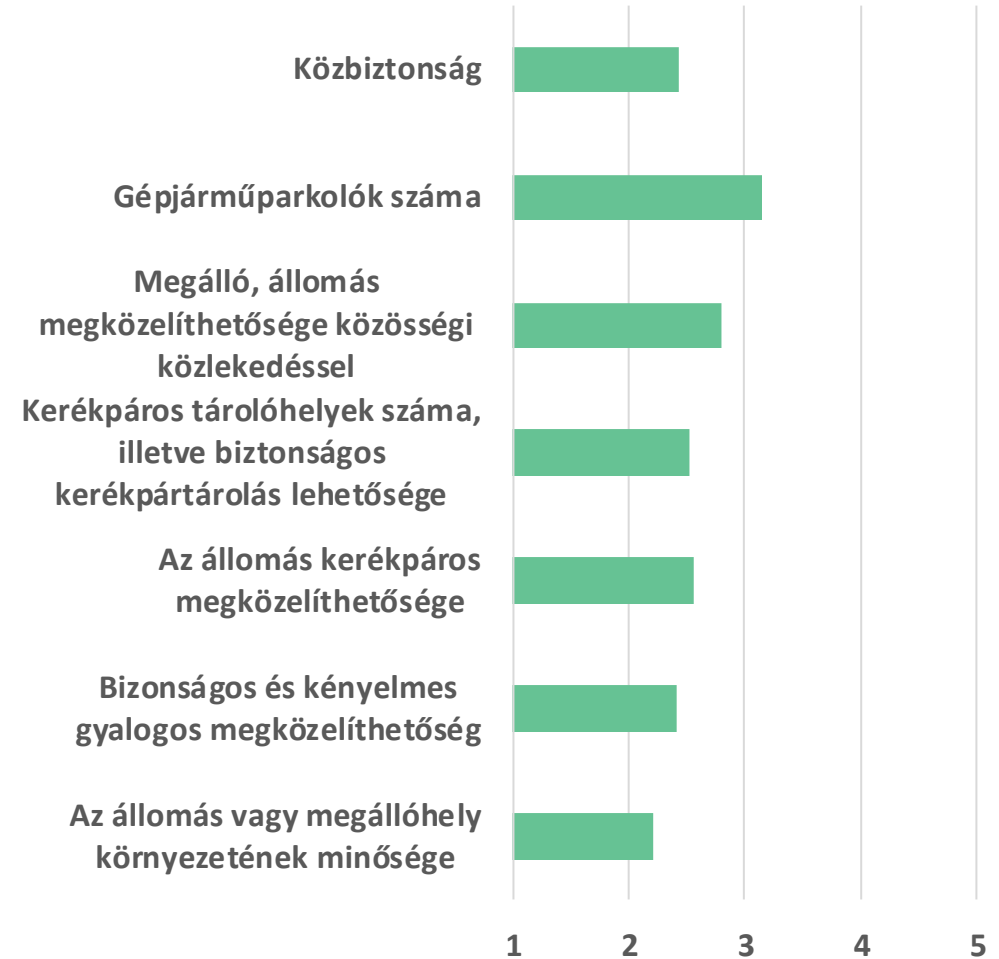
PESTSZENTIMRE FELSŐ (134 kitöltő) – Megközelítés

Hogyan közelíti meg/hagyja el ezt a megállót a leggyakrabban?



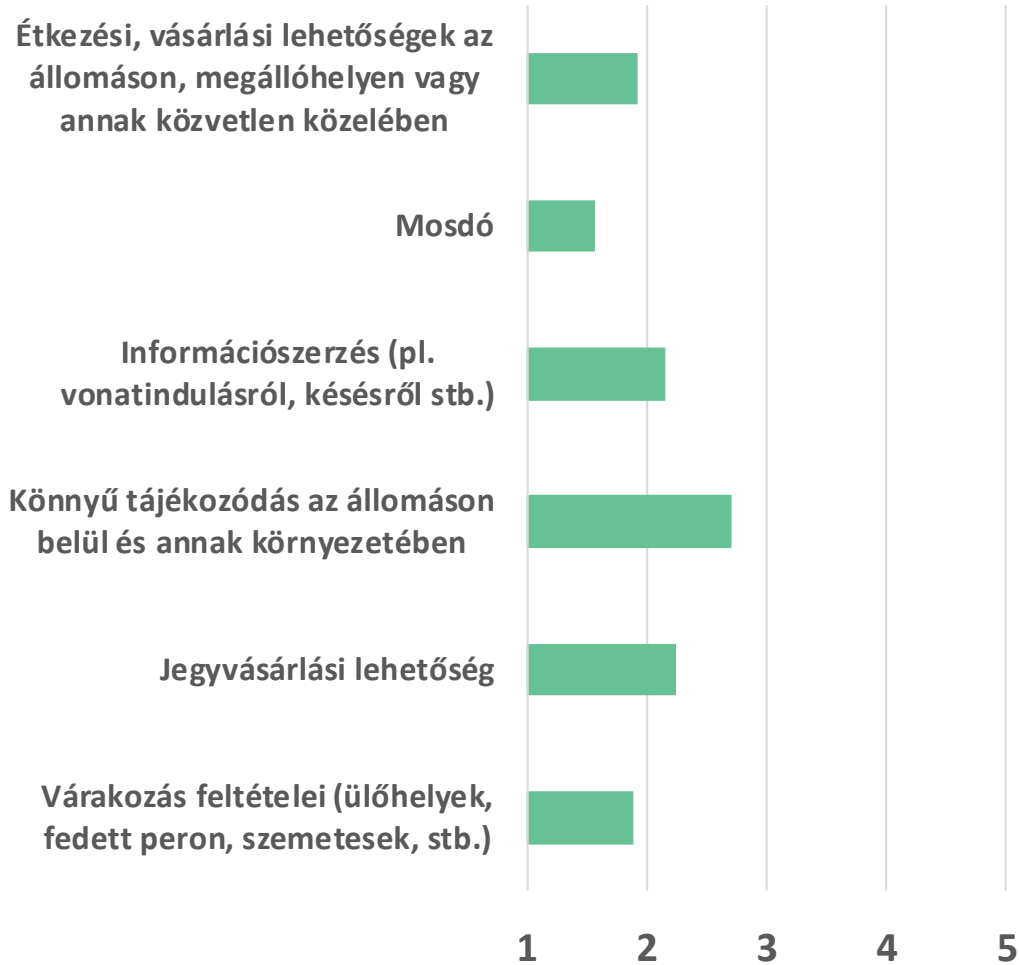
- gyalogosan
- személygépkocsival
- közösségi közlekedéssel
- kerékpárral
- elektromos rollerrel

Mennyire elégedett Ön az állomás vagy megállóhely környezetével, megközelíthetőségével, közlekedési kapcsolataival?



PESTSZENTIMRE FELSŐ (134 kitöltő) – Állomási funkciók

Mennyire elégedett Ön az állomás,
megállóhely alábbi funkcióival?



Mennyire elégedett Ön az állomás,
megállóhely hozzáférhetőségével?
(Akadálymentesség, használhatóság
az utazók különböző csoportjai
számára)

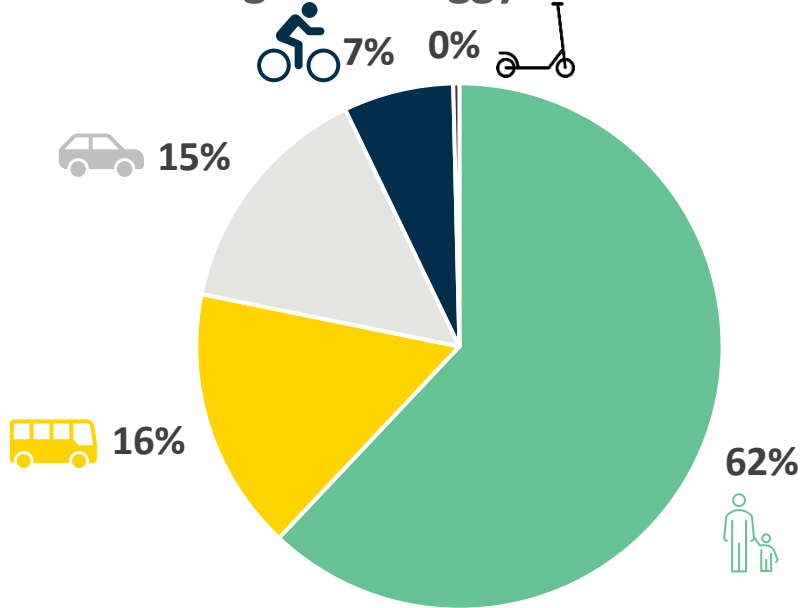


Pestszentimre



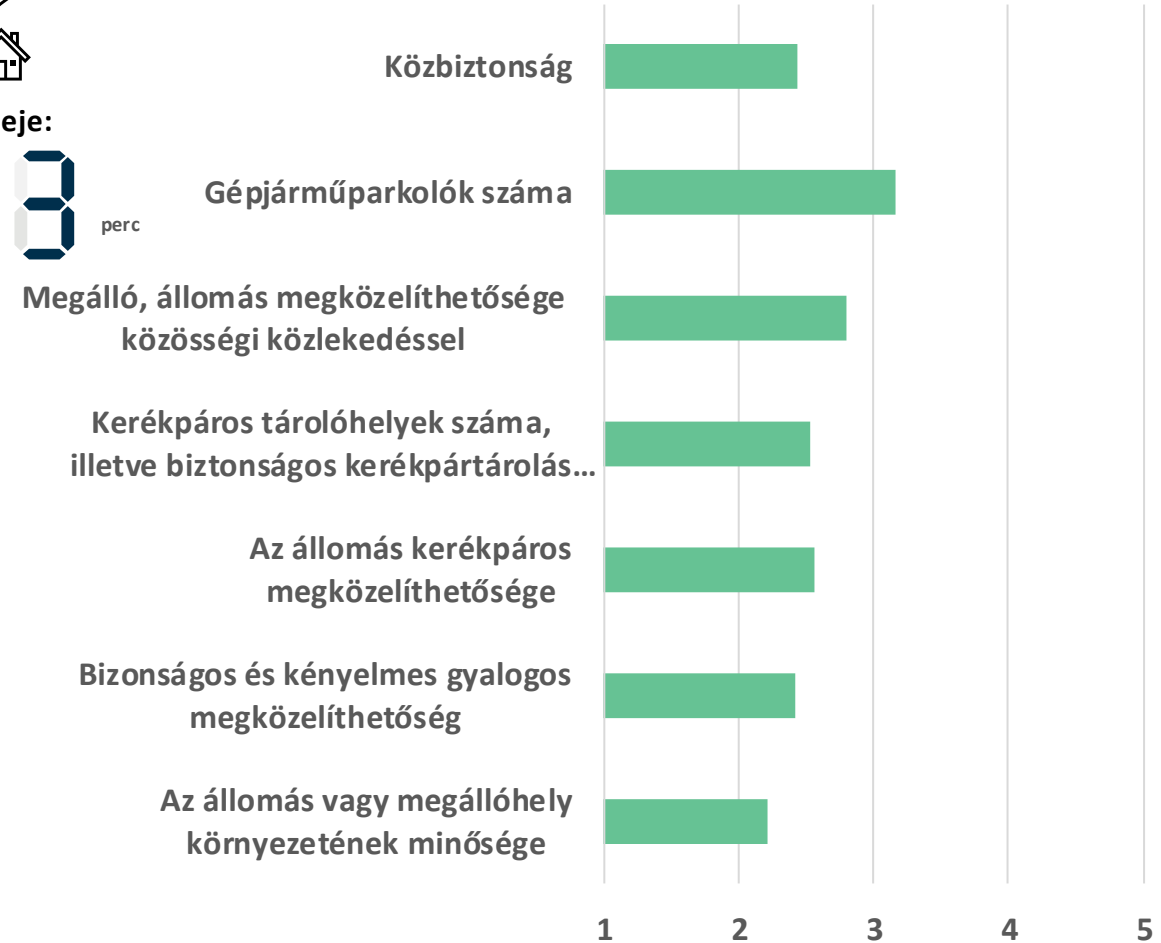
PESTSZENTIMRE (266 kitöltő) – Megközelítés

Hogyan közelíti meg/hagyja el ezt a megállót a leggyakrabban?



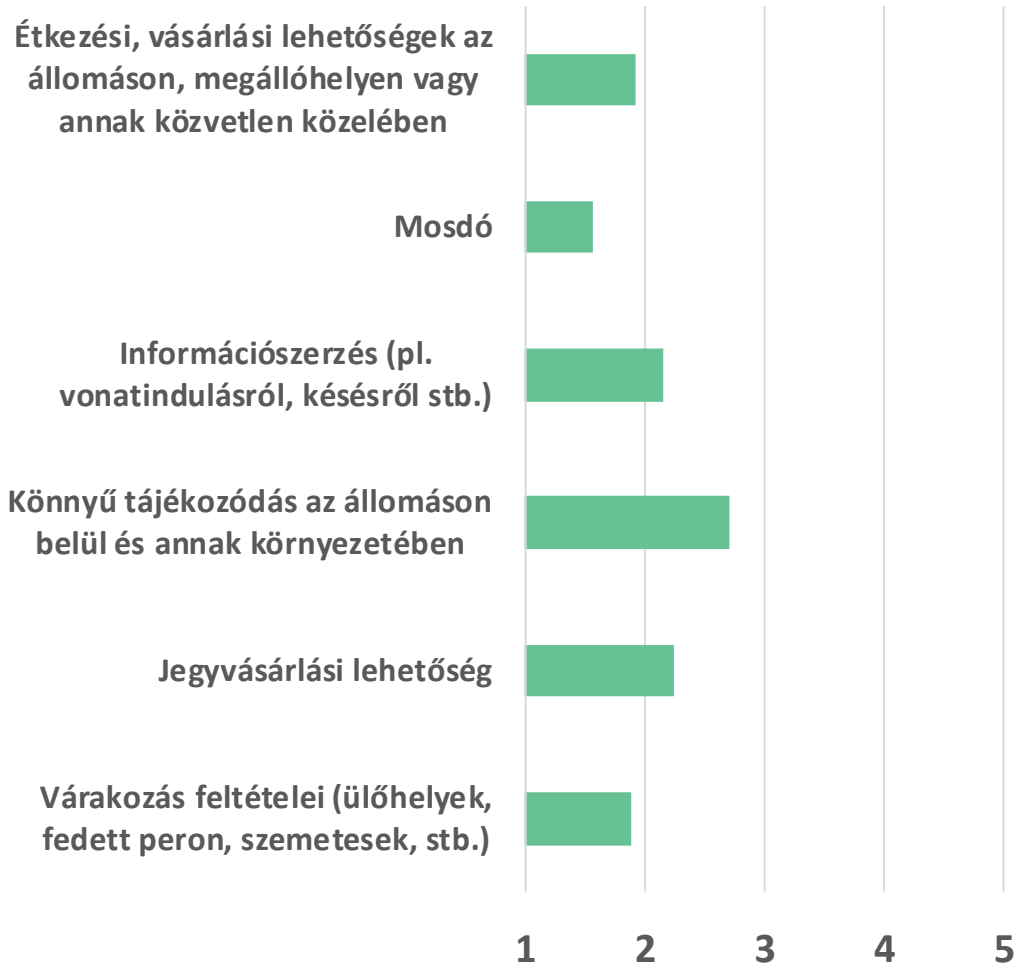
- gyalogosan
- közösségi közlekedéssel
- személygépkocsival
- kerékpárral
- elektromos kerékpárral, robogóval

Mennyire elégedett Ön az állomás vagy megállóhely környezetével, megközelíthetőségével, közlekedési kapcsolataival?

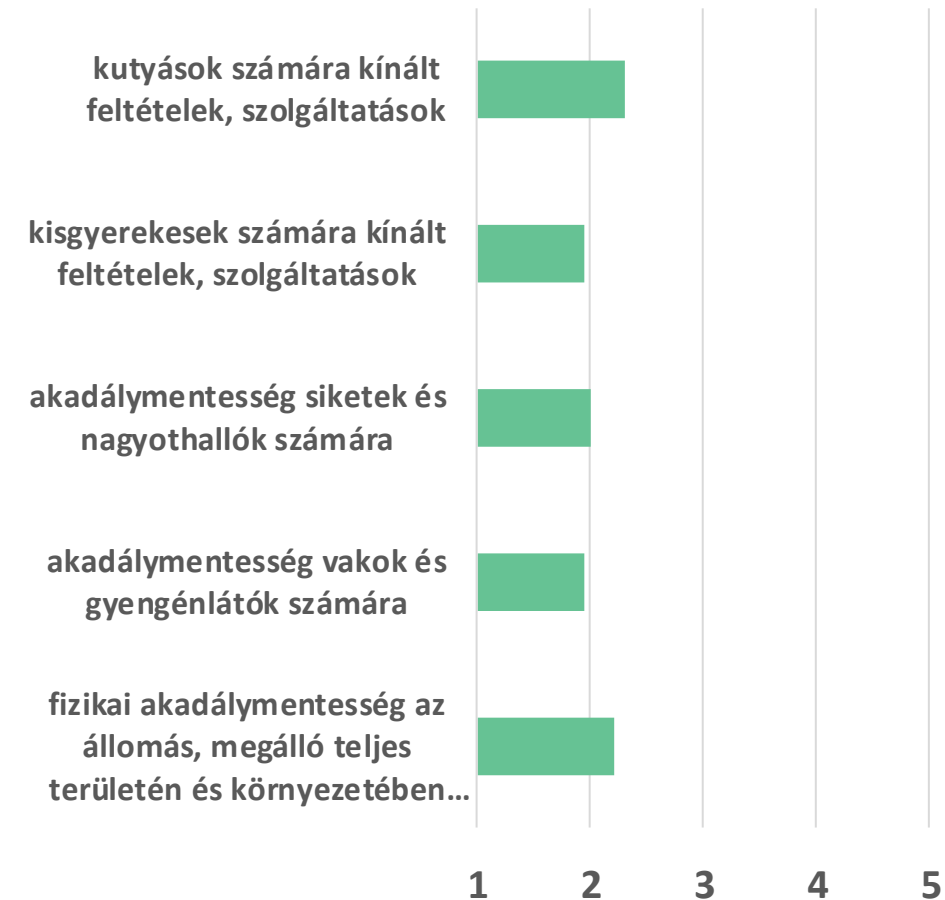


PESTSZENTIMRE (266 kitöltő) – Állomási funkciók

**Mennyire elégedett Ön az állomás,
megállóhely alábbi funkcióival?**



**Mennyire elégedett Ön az állomás,
megállóhely hozzáférhetőségével?
(Akadálymentesség, használhatóság az utazók különböző csoportjai számára)**

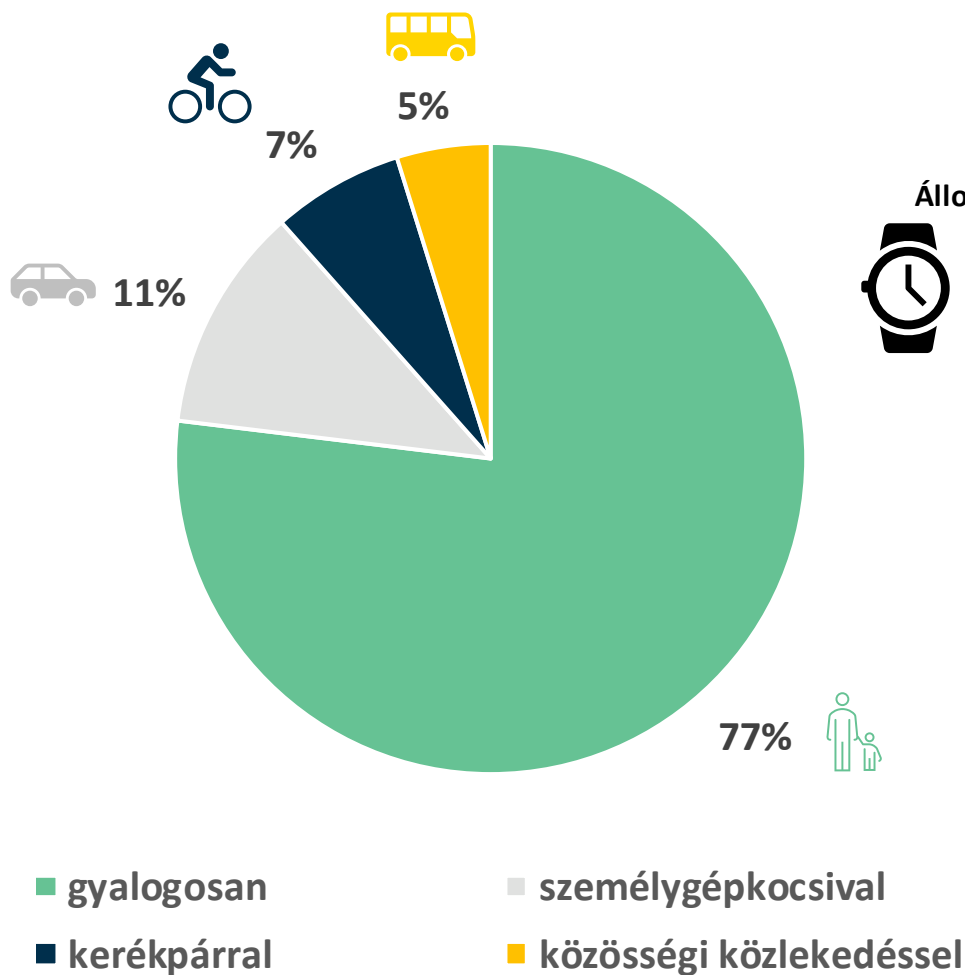


Gyál felső

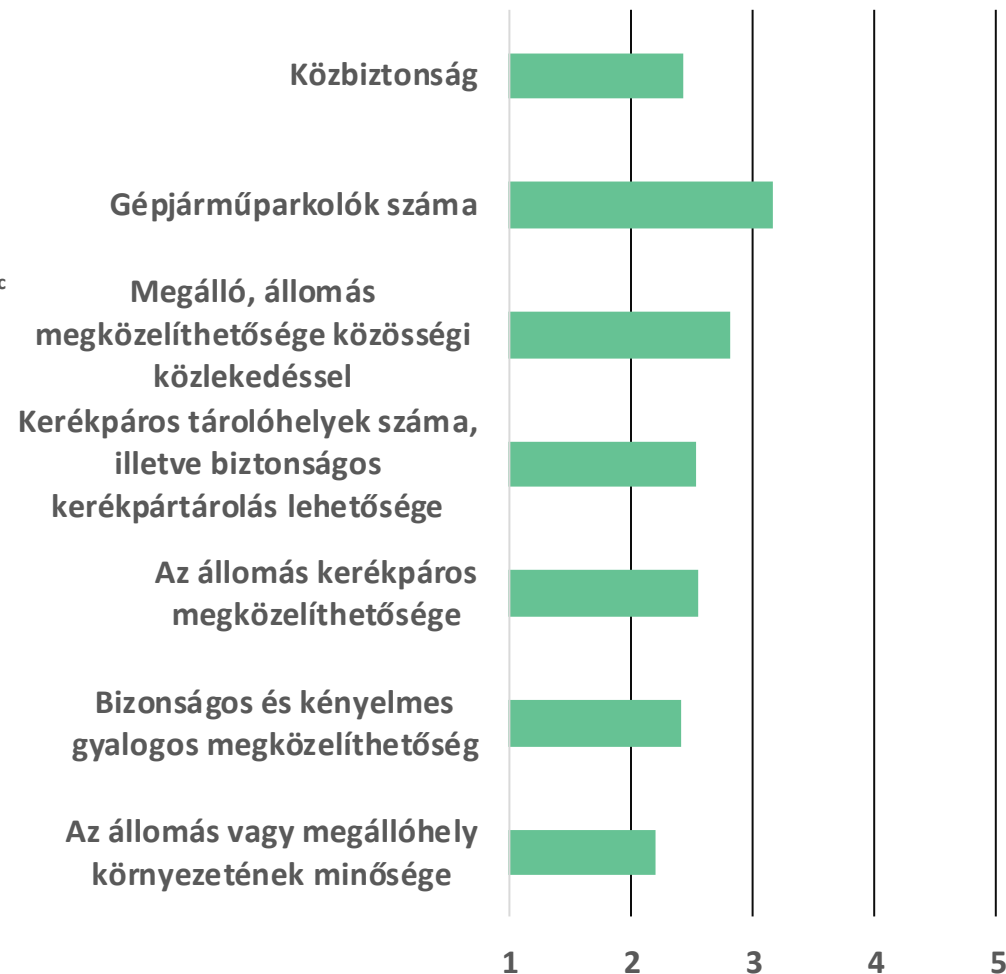


GYÁL FELSŐ (104 kitöltő) – Megközelítés

Hogyan közelíti meg/hagyja el ezt a megállót a leggyakrabban?

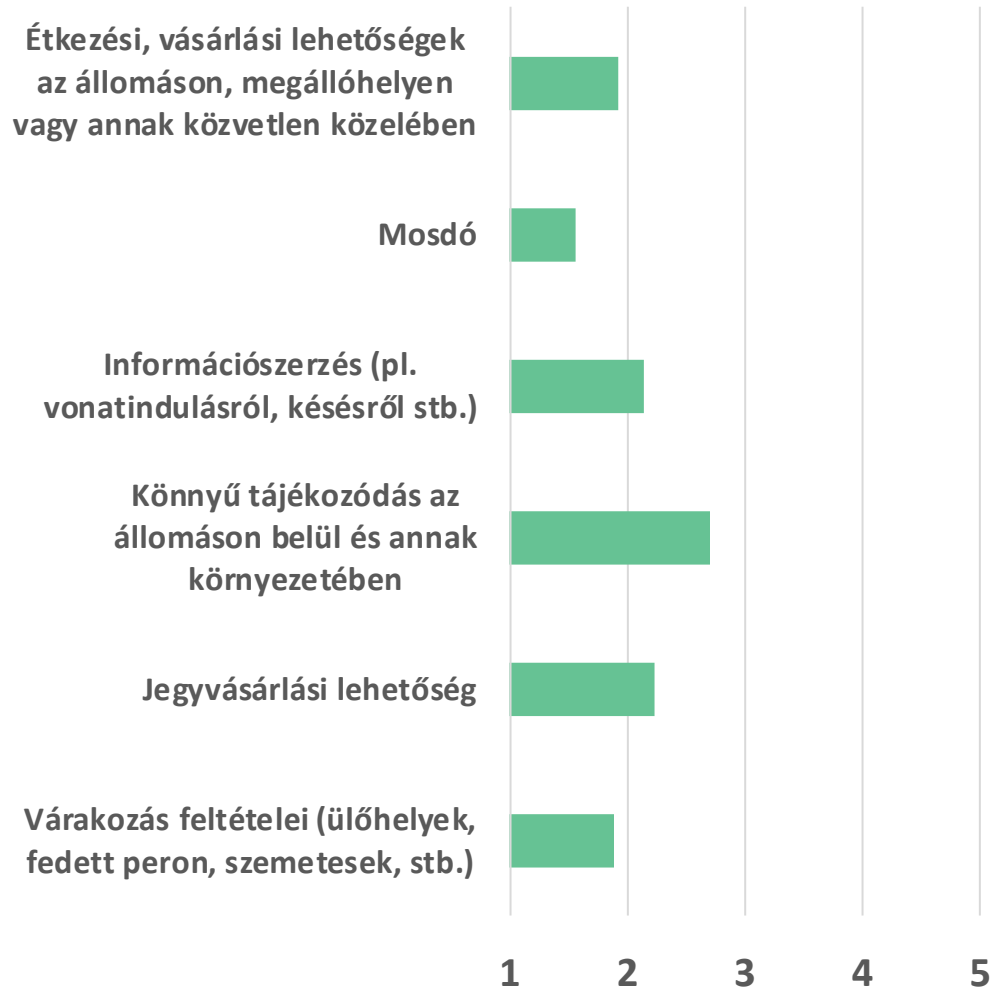


Mennyire elégedett Ön az állomás vagy megállóhely környezetével, megközelíthetőségével, közlekedési kapcsolataival?

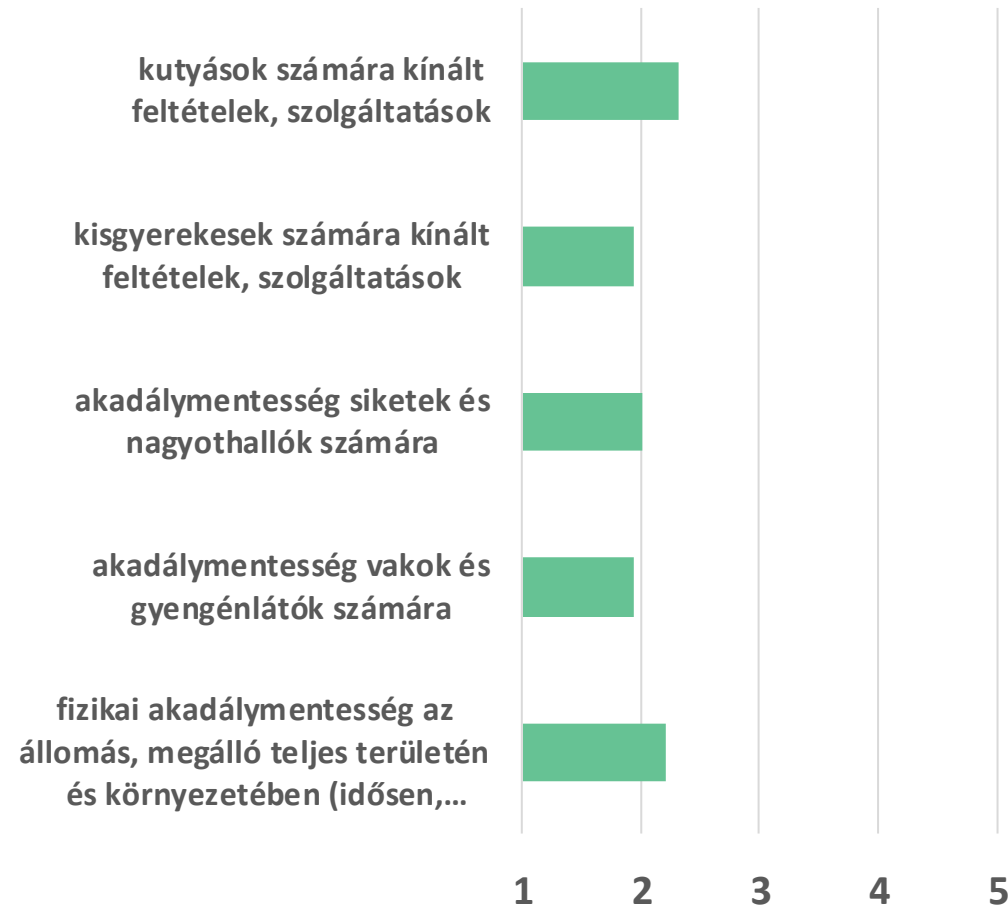


GYÁL FELSŐ (104 kitöltő) – Állomási funkciók

**Mennyire elégedett Ön az állomás,
megállóhely alábbi funkcióival?**



**Mennyire elégedett Ön az állomás,
megállóhely hozzáférhetőségével?
(Akadálymentesség, használhatóság az utazók
különböző csoportjai számára)**

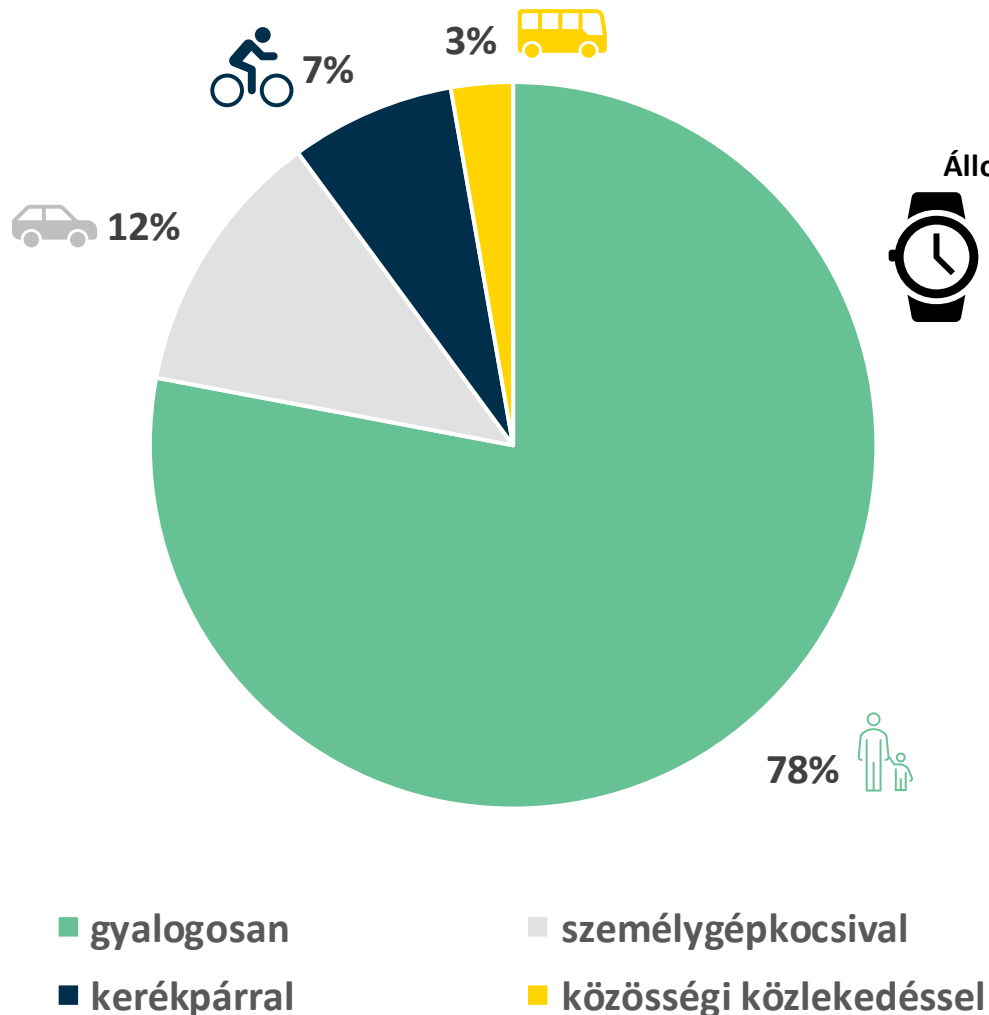


Gyál

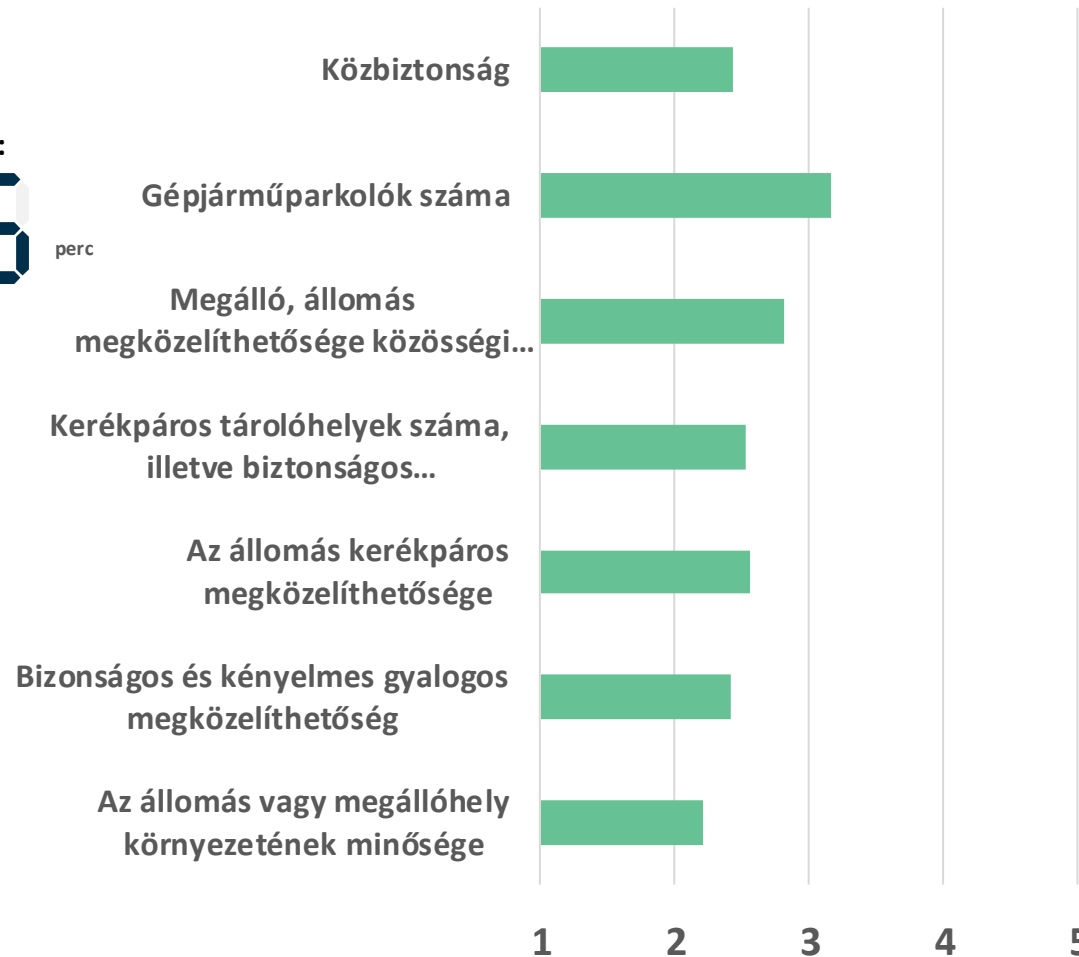


GYÁL (109 kitöltő) – Megközelítés

Hogyan közelíti meg/hagyja el ezt a megállót a leggyakrabban?

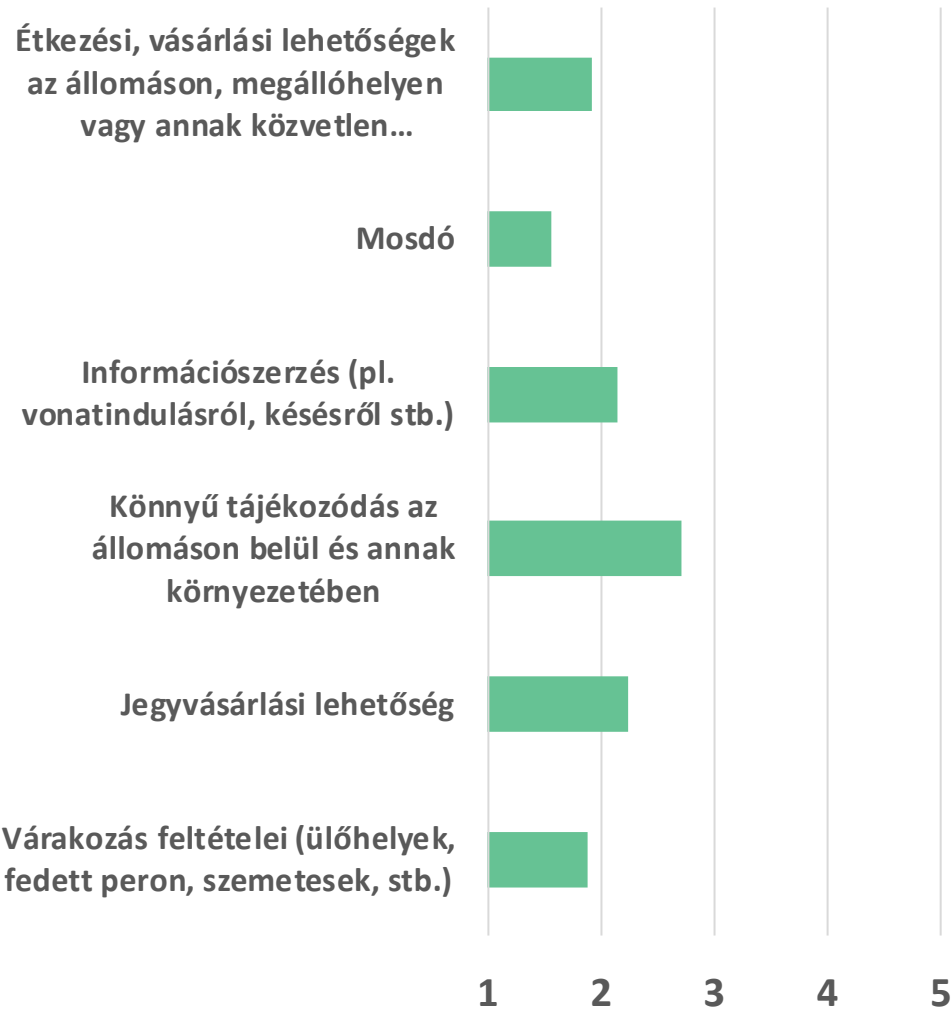


Mennyire elégedett Ön az állomás vagy megállóhely környezetével, megközelíthetőségével, közlekedési kapcsolataival?



GYÁL (109 kitöltő) – Állomási funkciók

Mennyire elégedett Ön az állomás,
megállóhely alábbi funkcióival?



Mennyire elégedett Ön az állomás,
megállóhely hozzáférhetőségével?
(Akadálymentesség, használhatóság az utazók
különböző csoportjai számára)

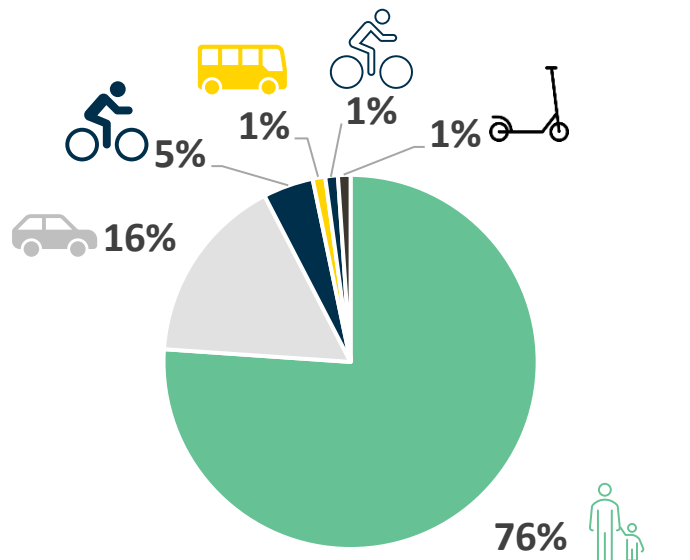


Felsőpakony

Felsőpakony

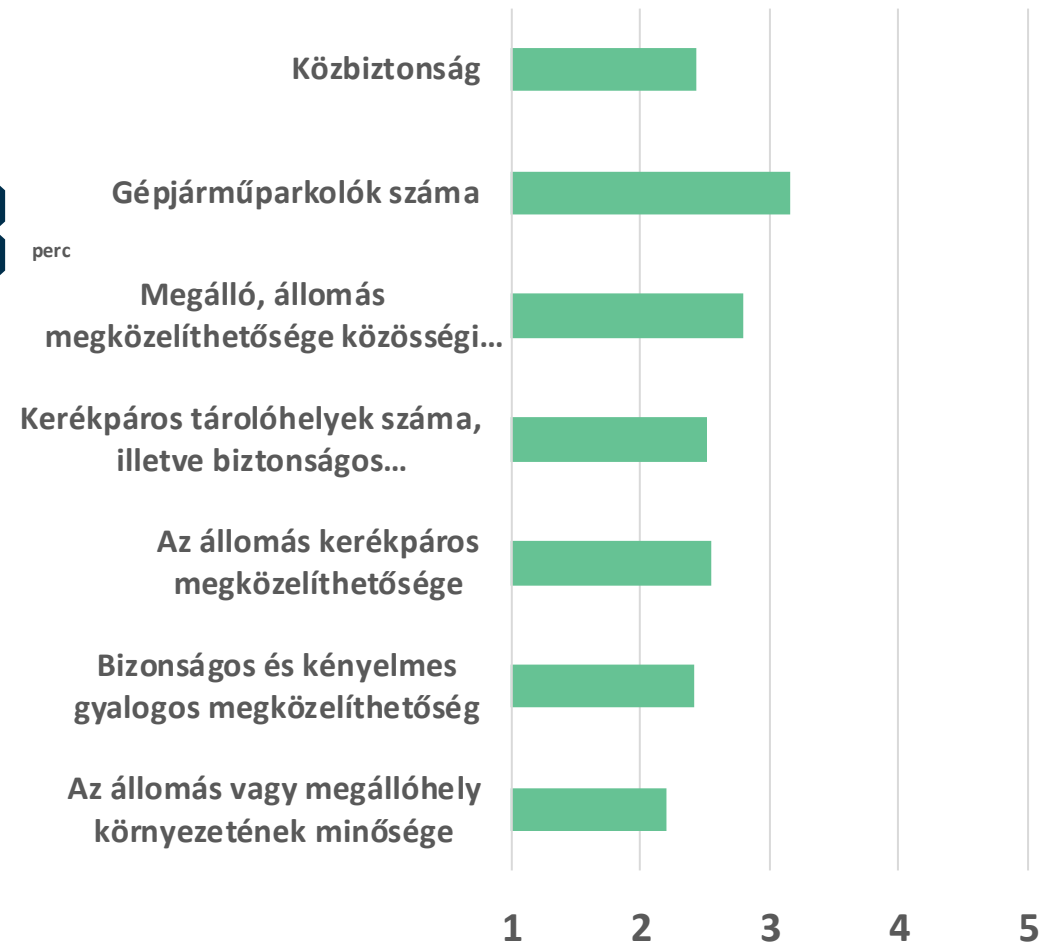
FELSŐPAKONY (92 kitöltő) – Megközelítés

Hogyan közelíti meg/hagyja el ezt a megállót a leggyakrabban?




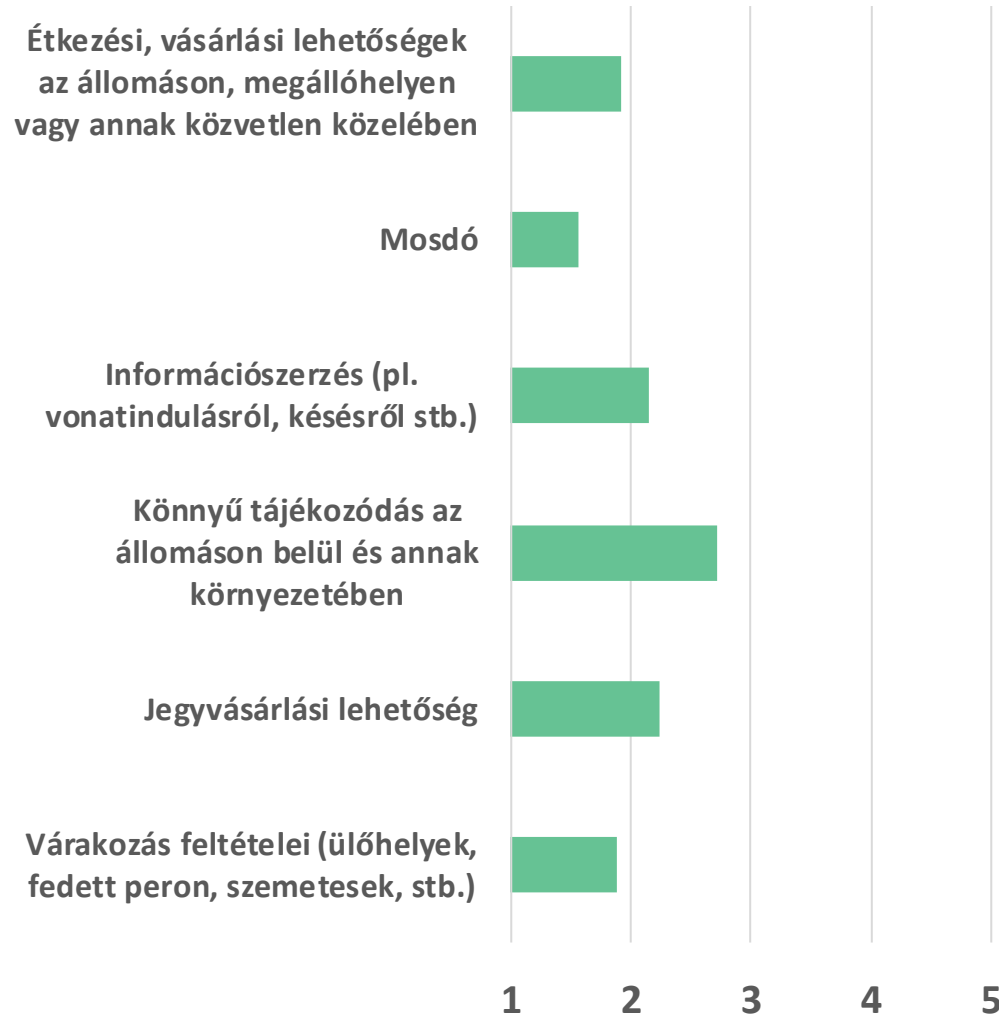
- gyalogosan
- kerékpárral
- személygépkocsival
- elektromos kerékpárral, robogóval
- elektromos rollerrel
- közösségi közlekedéssel

Mennyire elégedett Ön az állomás vagy megállóhely környezetével, megközelíthetőségével, közlekedési kapcsolataival?



FELSŐPAKONY (92 kitöltő) – Állomási funkciók

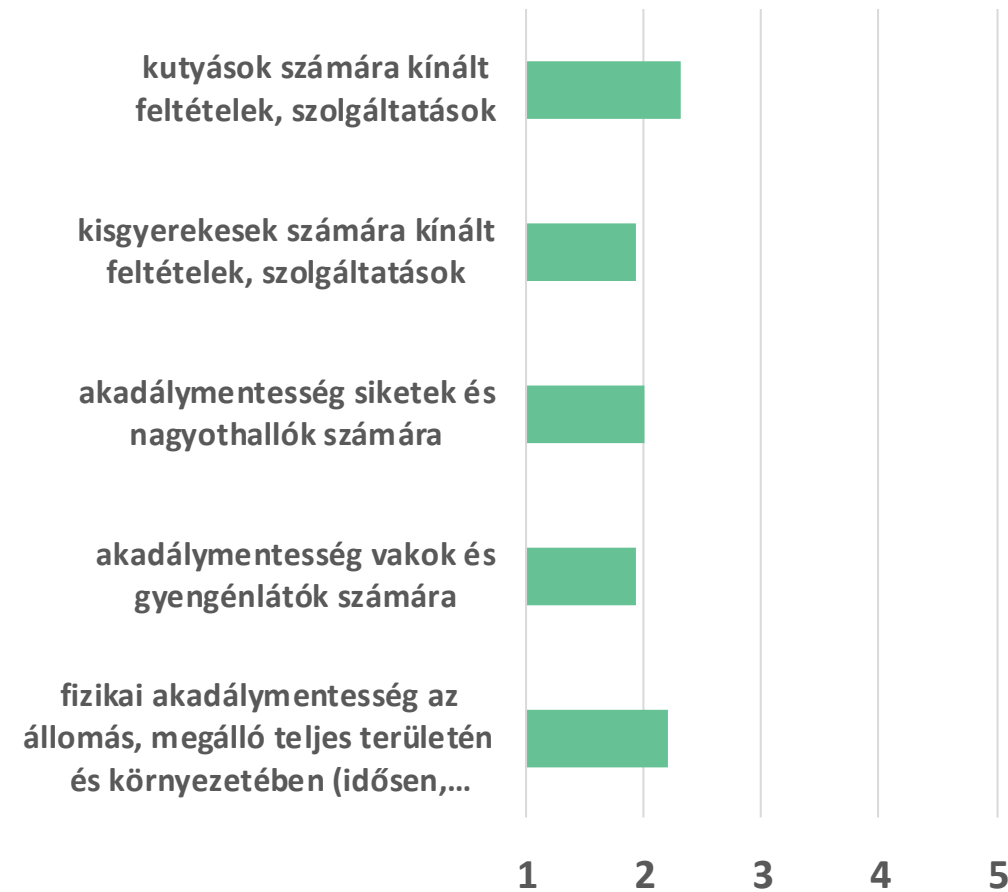
Mennyire elégedett Ön az állomás, megállóhely alábbi funkcióival?



Állomáson töltött átlagos idő:

00:09 perc

Mennyire elégedett Ön az állomás, megállóhely hozzáférhetőségével? (Akadálymentesség, használhatóság az utazók különböző csoportjai számára)

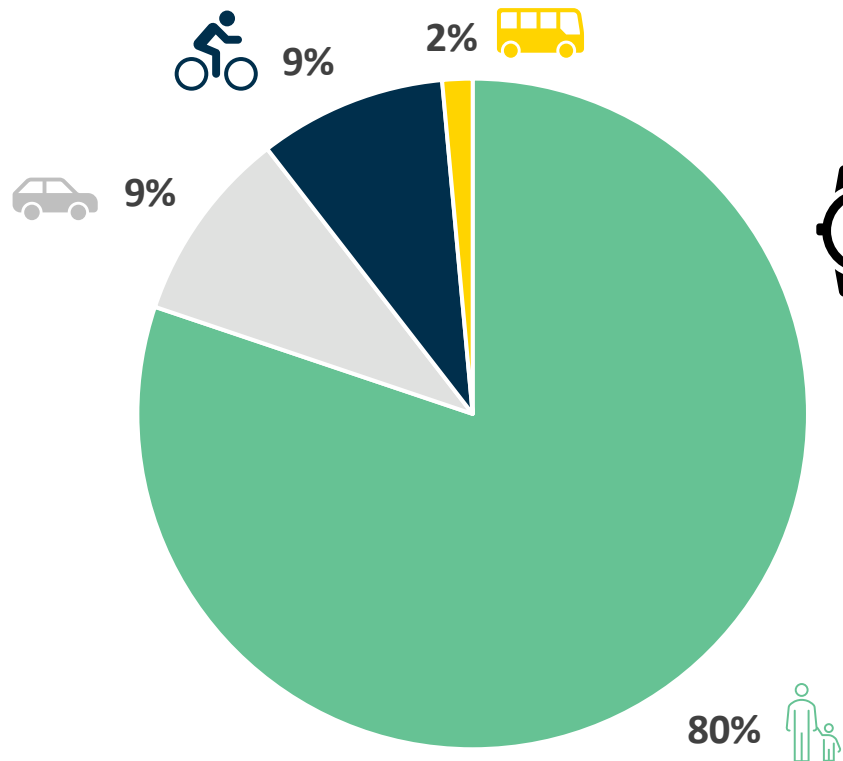


Ócsa



ÓCSA (344 kitöltő) – Megközelítés

Hogyan közelíti meg/hagyja el ezt a megállót a leggyakrabban?



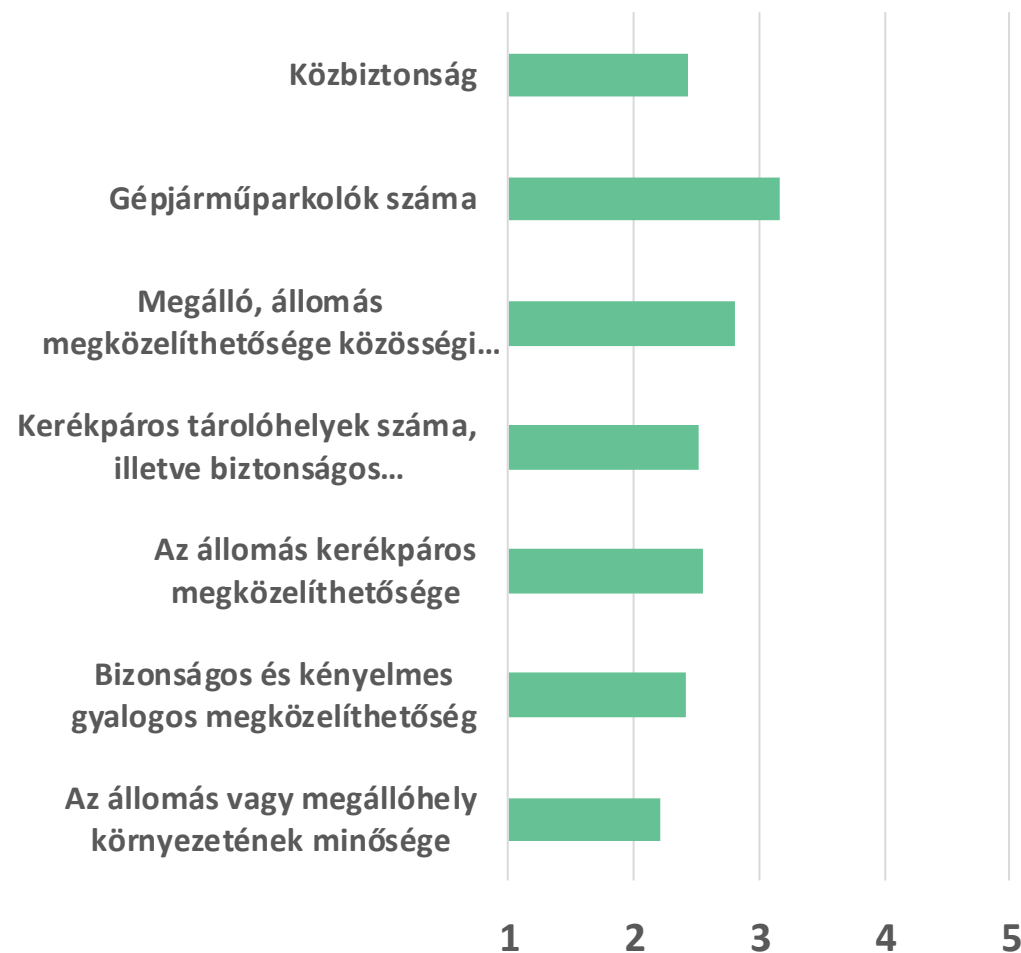
gyalogosan

kerékpárral

személygépkocsival

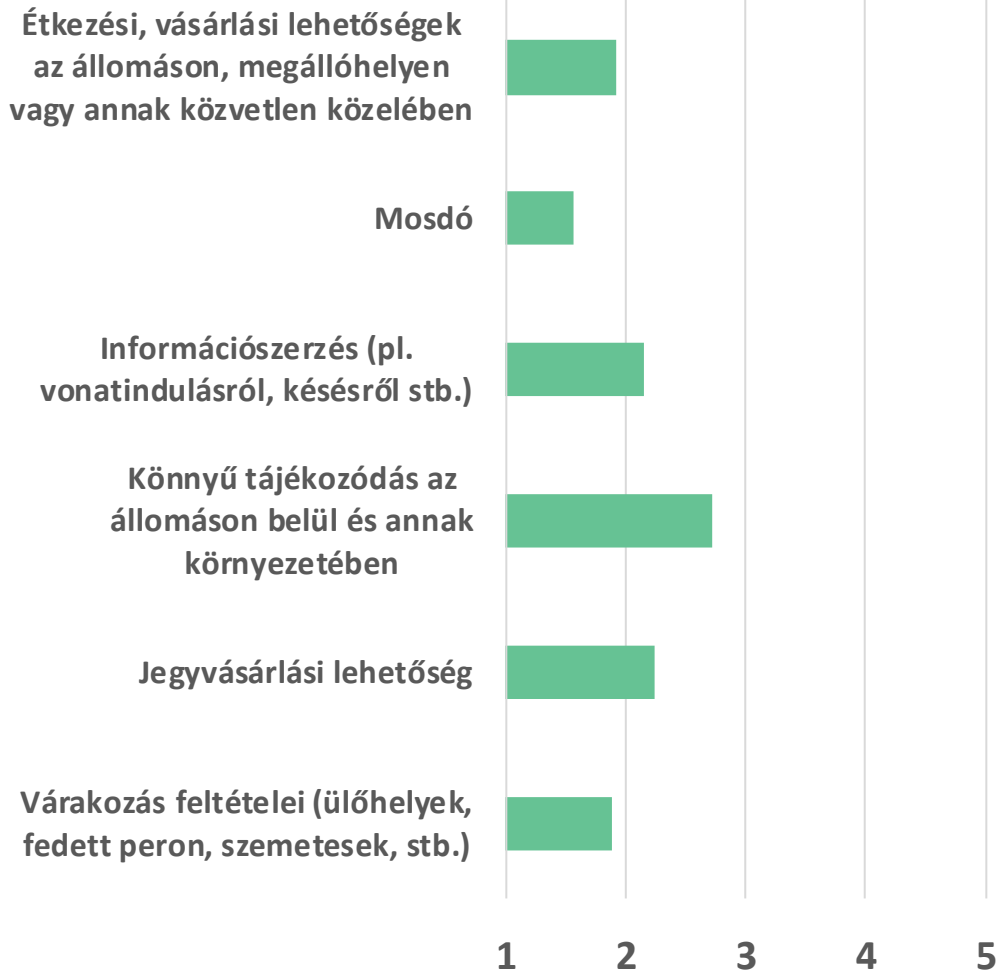
közösségi közlekedéssel

Mennyire elégedett Ön az állomás vagy megállóhely környezetével, megközelíthetőségével, közlekedési kapcsolataival?

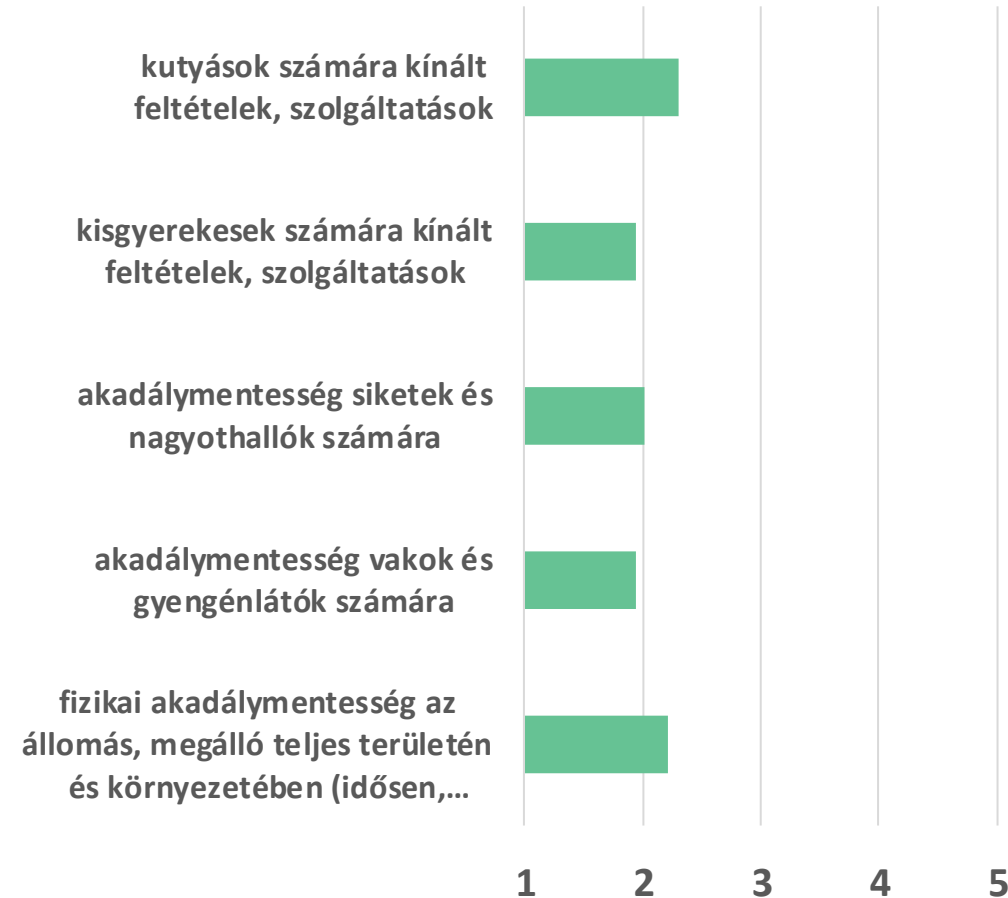


ÓCSA (344 kitöltő) – Állomási funkciók


Mennyire elégedett Ön az állomás, megállóhely alábbi funkcióival?



Mennyire elégedett Ön az állomás, megállóhely hozzáférhetőségével? (Akadálymentesség, használhatóság az utazók különböző csoportjai számára)



Inárcs-Kakucs

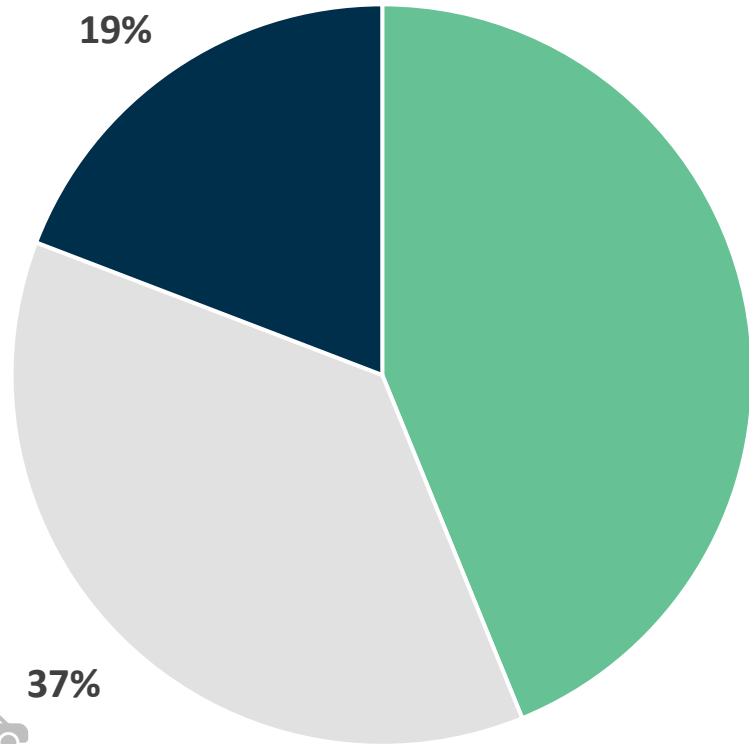


INÁRCS-KAKUCS (74 kitöltő) – Megközelítés

Hogyan közelíti meg/hagyja el ezt a megállót a leggyakrabban?




19%



37%

■ gyalogosan ■ személygépkocsival ■ kerékpárral

Mennyire elégedett Ön az állomás vagy megállóhely környezetével, megközelíthetőségével, közlekedési kapcsolataival?



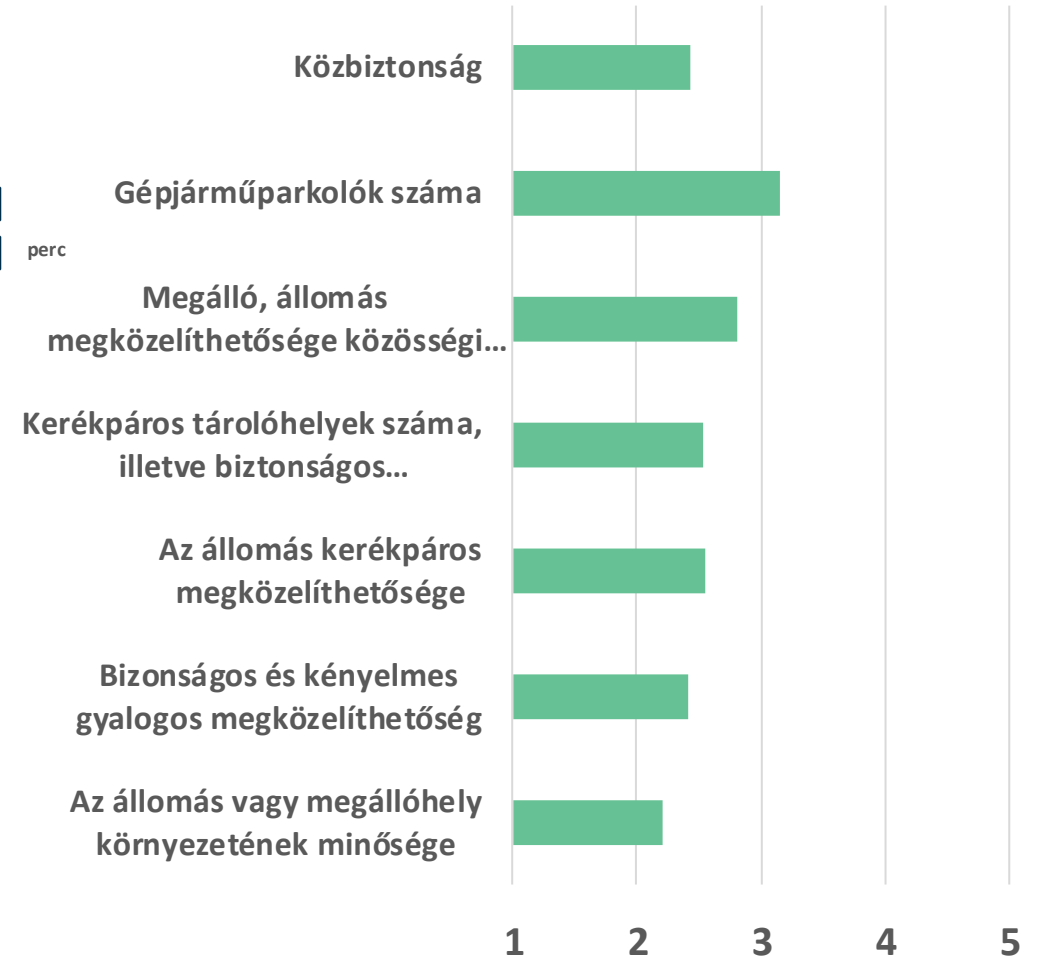
Állomásra kiérés átlagos ideje:



00:00


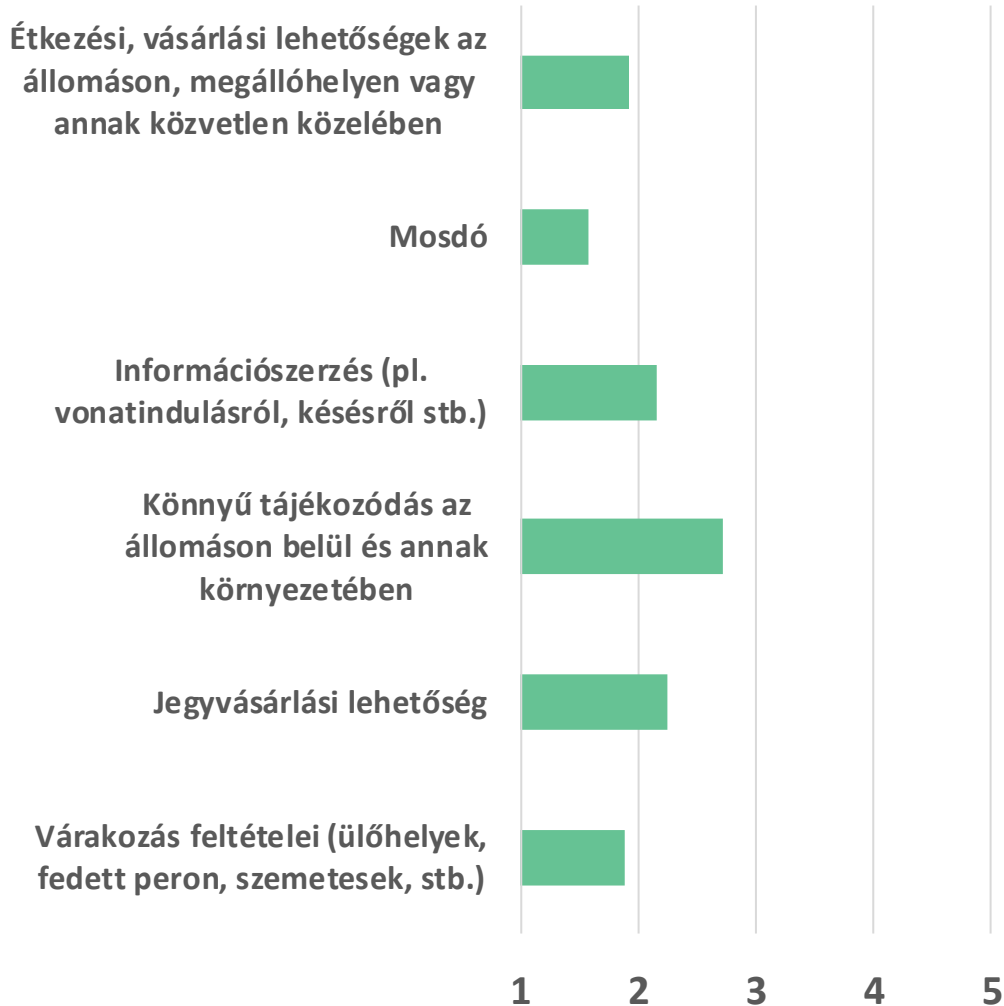
perc

44%



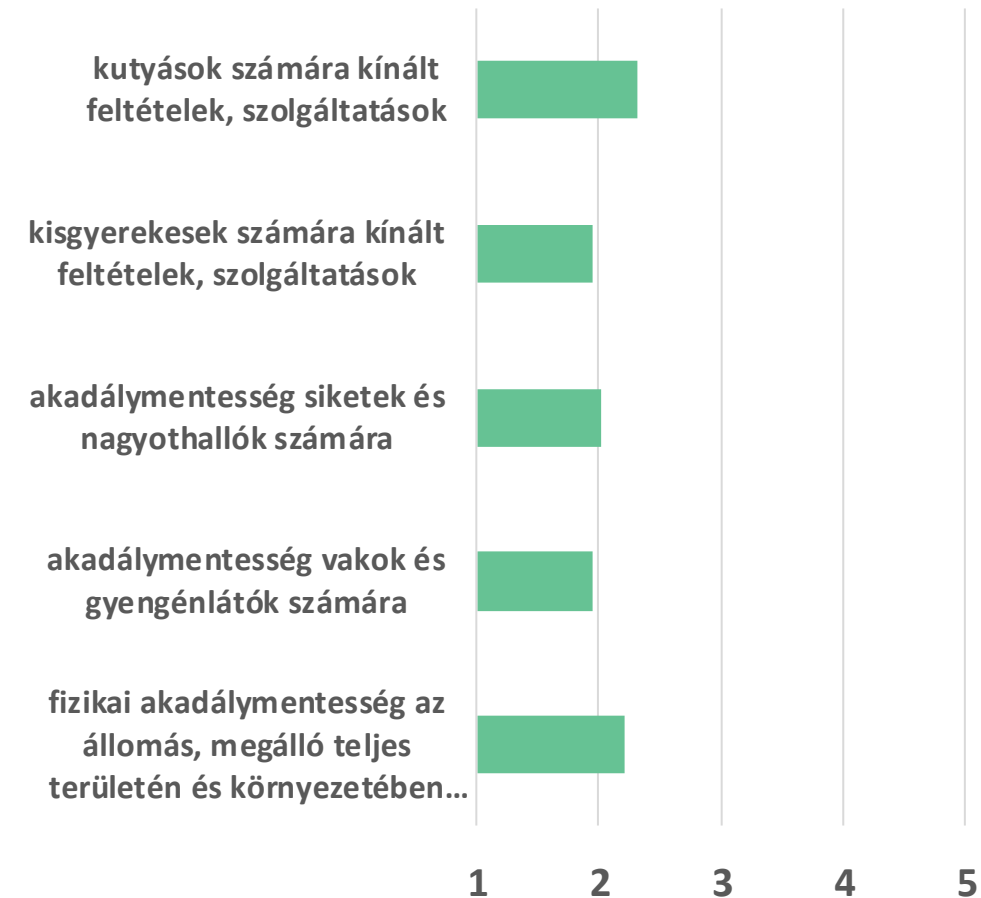
INÁRCS-KAKUCS (74 kitöltő) – Állomási funkciók

Mennyire elégedett Ön az állomás,
megállóhely alábbi funkcióival?



Állomáson töltött átlagos idő:
00:12 perc

Mennyire elégedett Ön az állomás,
megállóhely hozzáférhetőségével?
(Akadálymentesség, használhatóság az utazók különböző csoportjai számára)

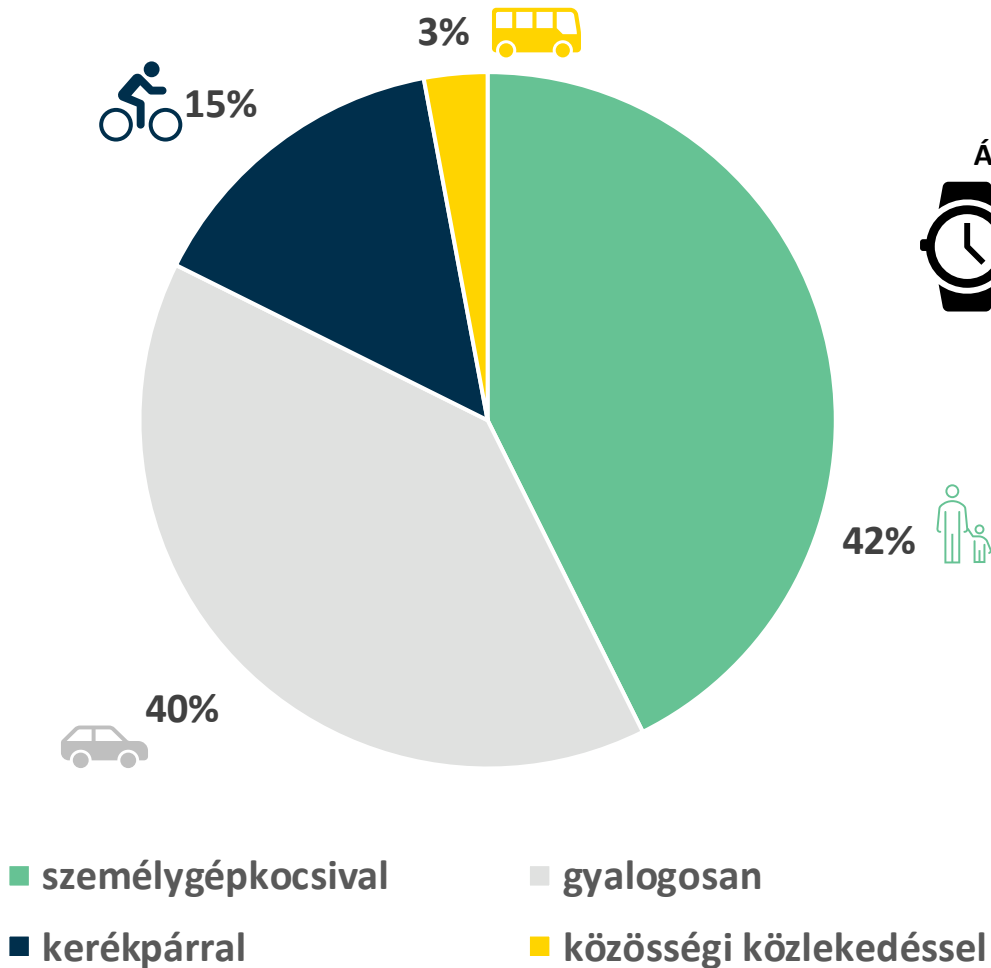


Dabas

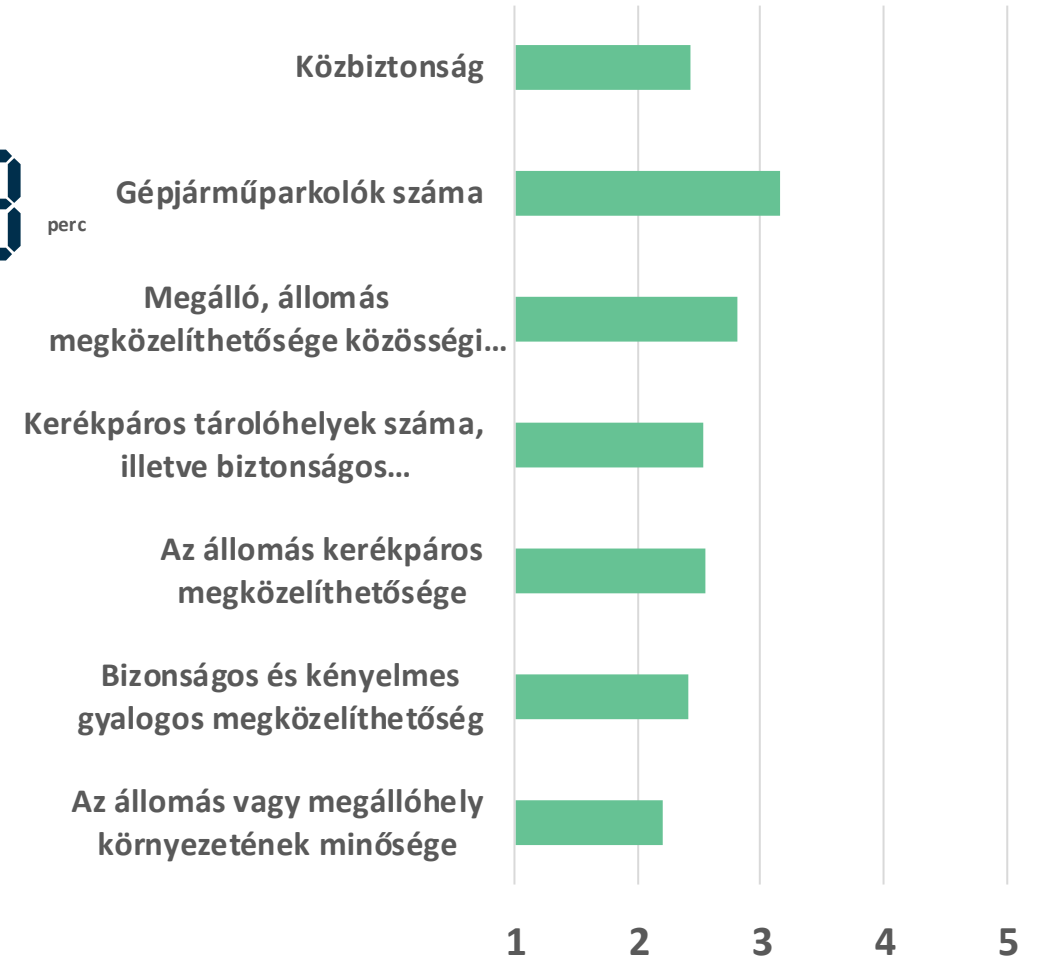
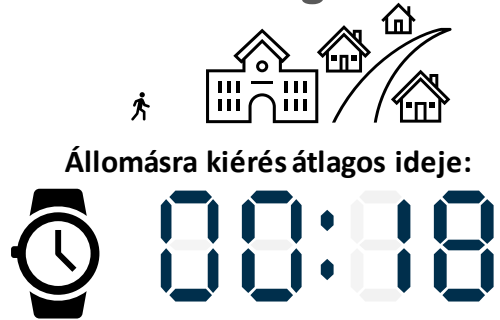


DABAS (71 kitöltő) – Megközelítés

Hogyan közelíti meg/hagyja el ezt a megállót a leggyakrabban?



Mennyire elégedett Ön az állomás vagy megállóhely környezetével, megközelíthetőségével, közlekedési kapcsolataival?



DABAS (71 kitöltő) – Állomási funkciók

Mennyire elégedett Ön az állomás,
megállóhely alábbi funkcióival?

Étkezési, vásárlási lehetőségek
az állomáson, megállóhelyen
vagy annak közvetlen közelében

Mosdó


Információszerzés (pl.
vonatindulásról, késésről stb.)

Könnyű tájékozódás az
állomáson belül és annak
környezetében

Jegyvásárlási lehetőség

Várakozás feltételei (ülőhelyek,
fedett peron, szemetesek, stb.)

1 2 3 4 5



Állomáson töltött átlagos idő:

00:12 perc

Mennyire elégedett Ön az állomás,
megállóhely hozzáférhetőségével?
(Akadálymentesség, használhatóság az
utazók különböző csoportjai számára)

kutyások számára kínált
feltételek, szolgáltatások

kisgyerekek számára kínált
feltételek, szolgáltatások

akadálymentesség siketek és
nagyothallók számára

akadálymentesség vakok és
gyengénlátók számára

fizikai akadálymentesség az
állomás, megálló teljes területén
és környezetében (idősen,...

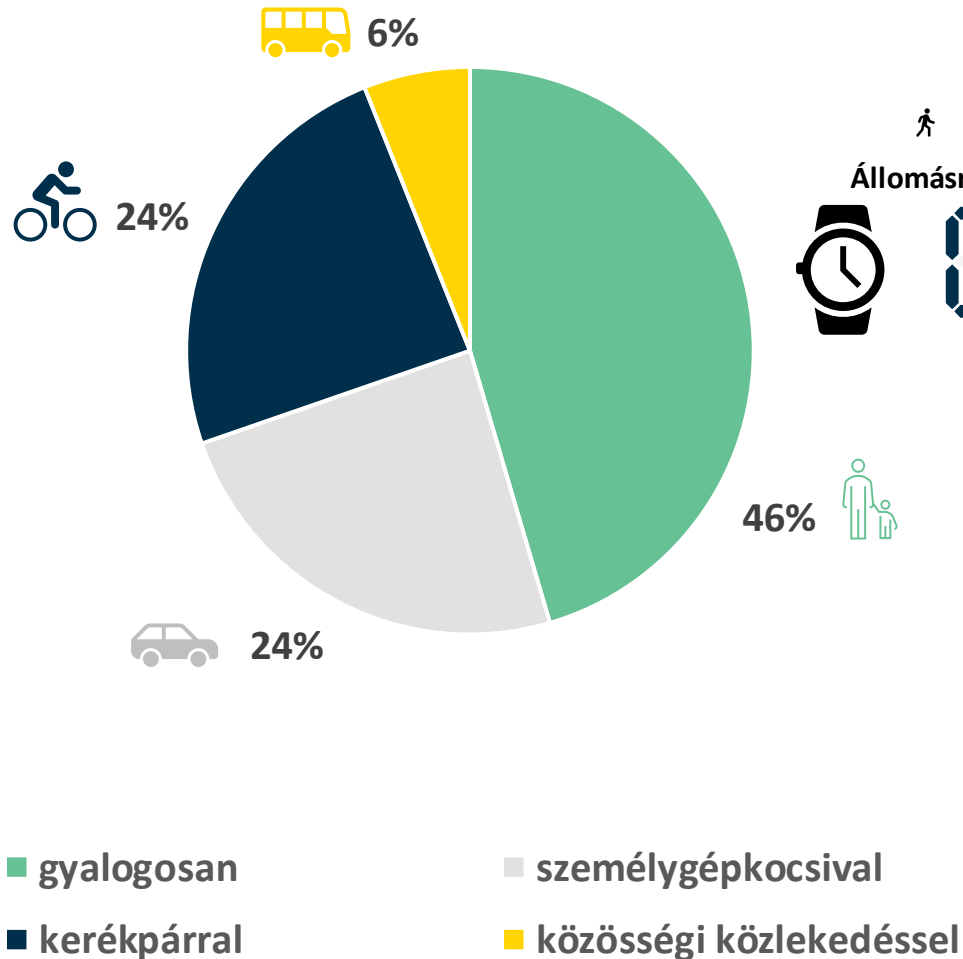
1 2 3 4 5

Gyón

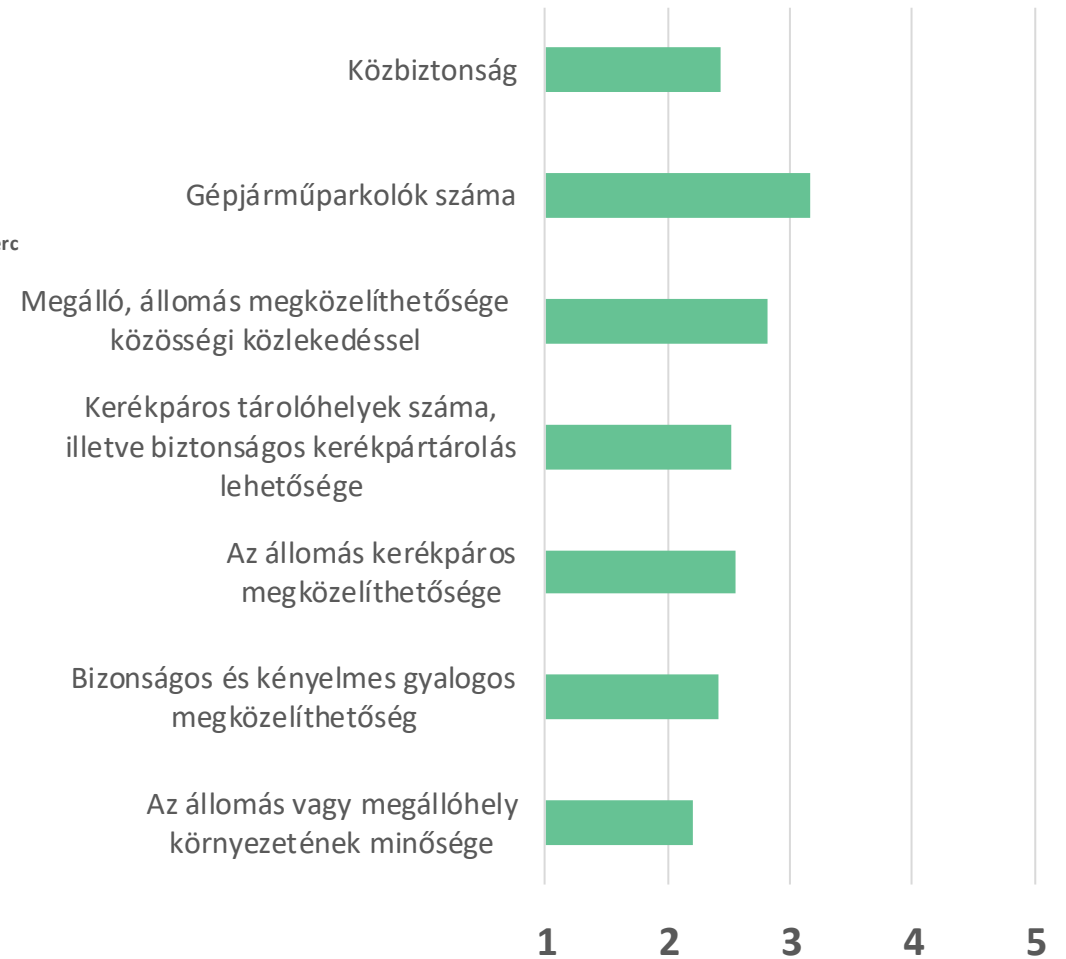


GYÓN (33 kitöltő) – Megközelítés

Hogyan közelíti meg/hagyja el ezt a megállót a leggyakrabban?

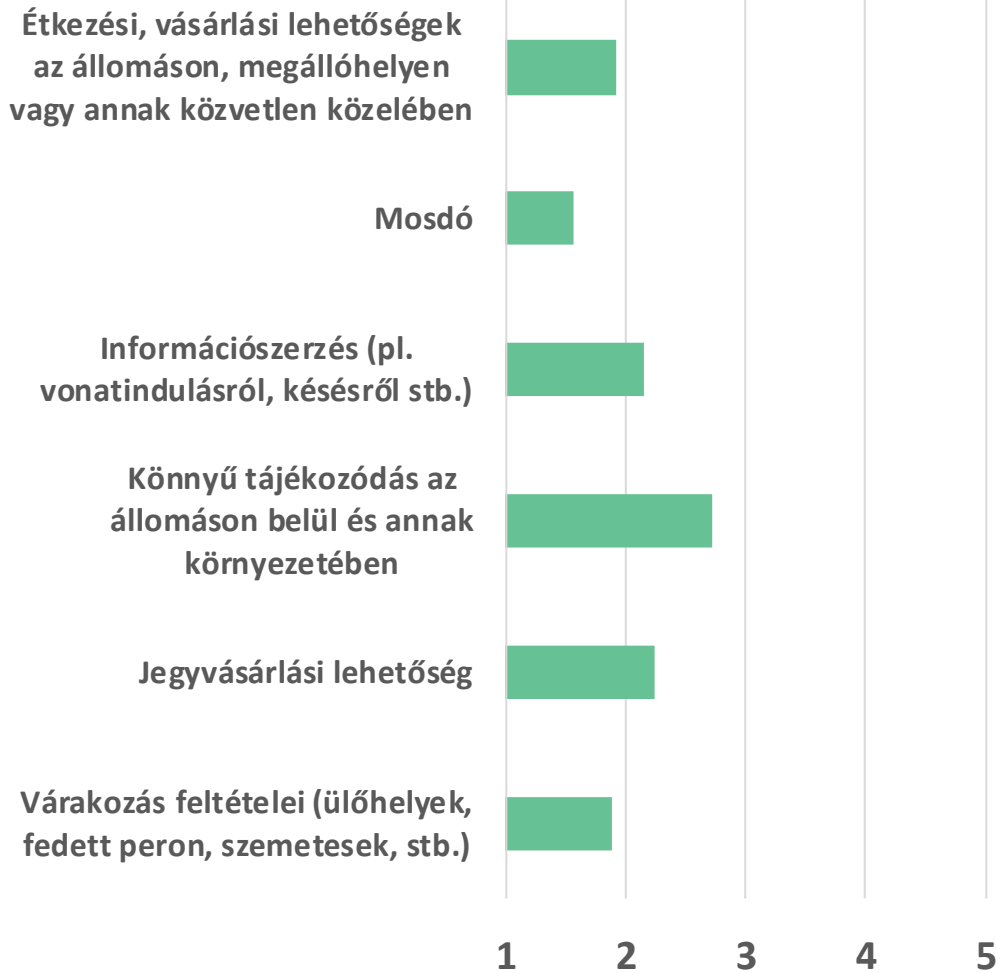


Mennyire elégedett Ön az állomás vagy megállóhely környezetével, megközelíthetőségével, közlekedési kapcsolataival?

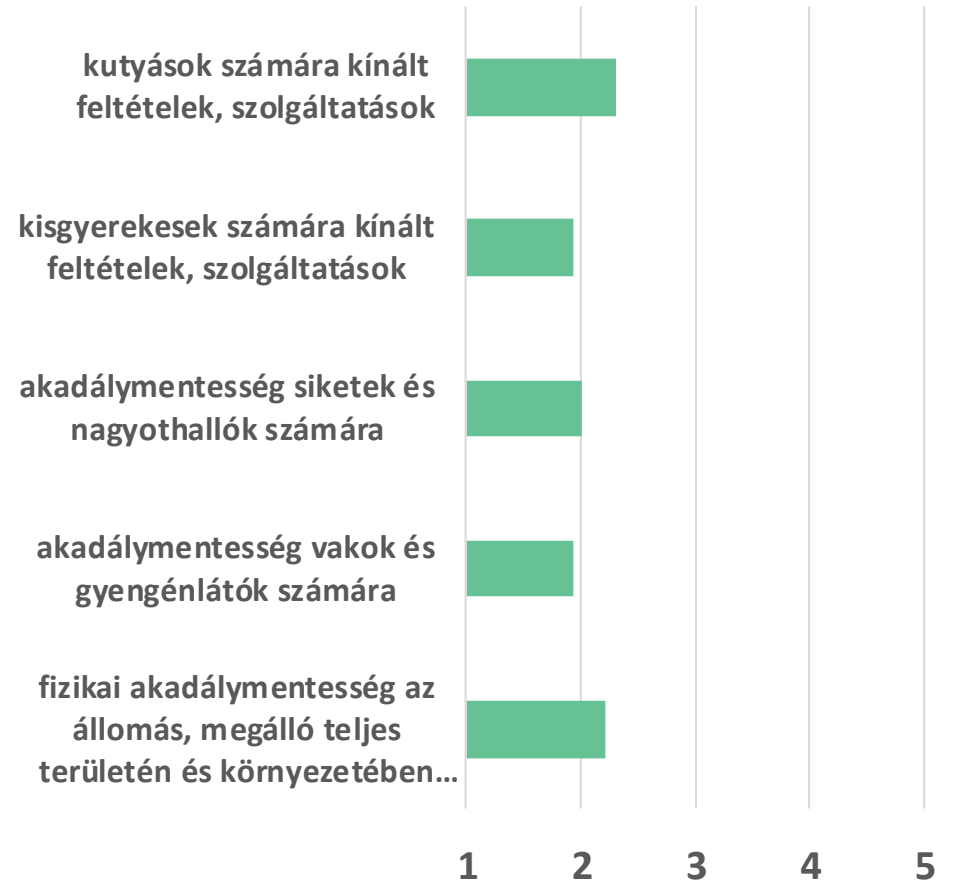


GYÓN (33 kitöltő) – Állomási funkciók

Mennyire elégedett Ön az állomás, megállóhely alábbi funkcióival?



Mennyire elégedett Ön az állomás, megállóhely hozzáférhetőségével? (Akadálymentesség, használhatóság az utazók különböző csoportjai számára)



Hernád

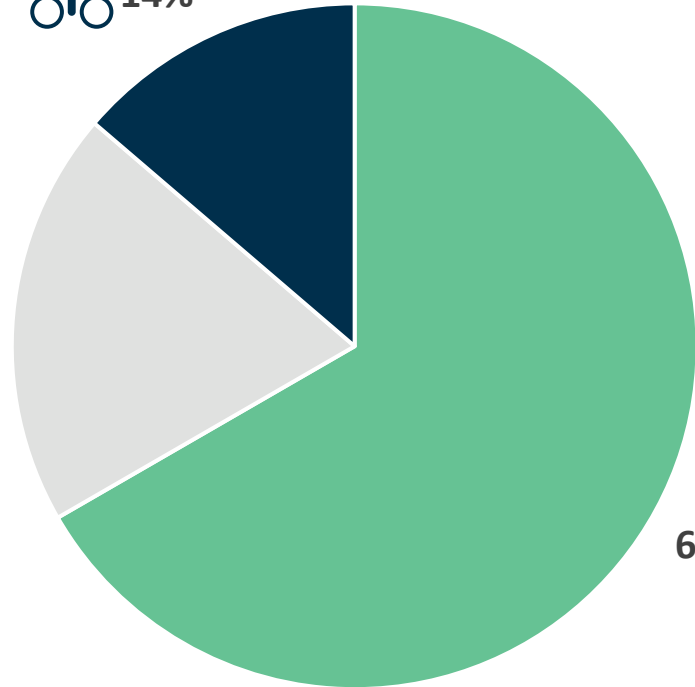


HERNÁD (51 kitöltő) – Megközelítés

Hogyan közelíti meg/hagyja el ezt a megállót a leggyakrabban?

 14%

 19%



■ gyalogosan

■ személygépkocsival

■ kerékpárral

Mennyire elégedett Ön az állomás vagy megállóhely környezetével, megközelíthetőségével, közlekedési kapcsolataival?

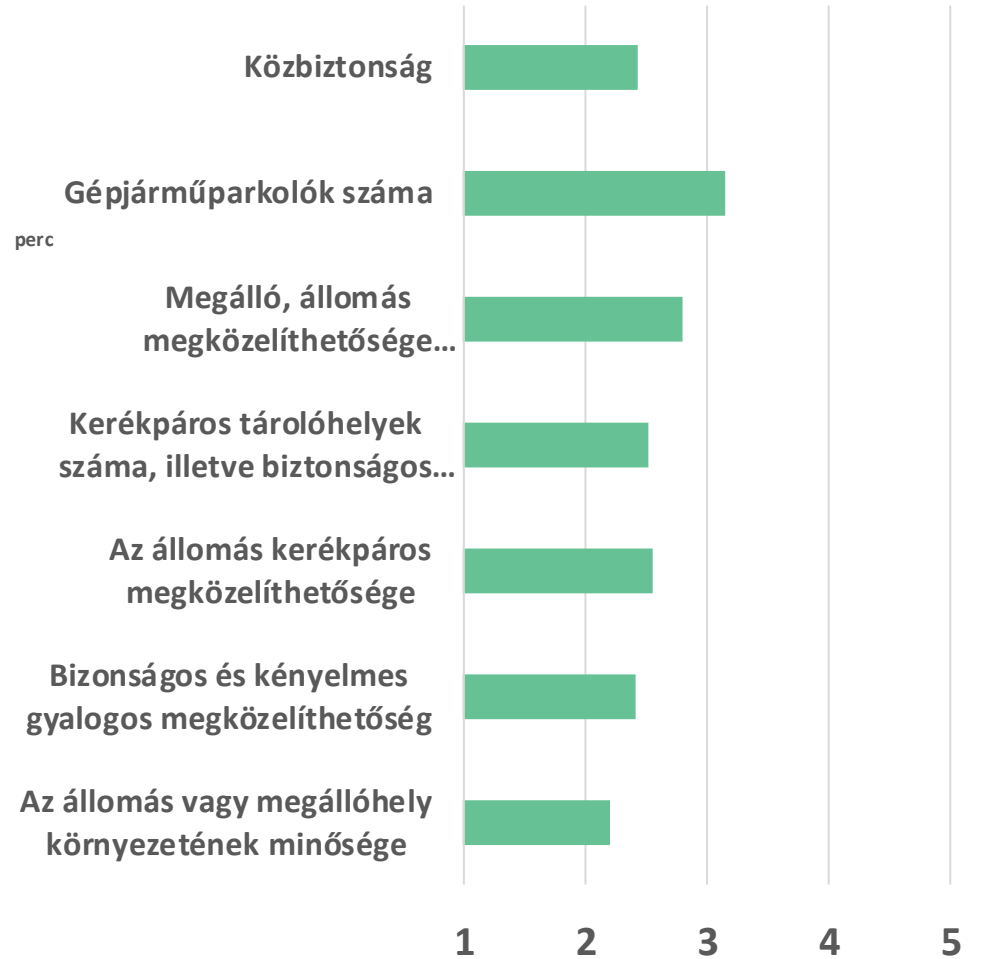


Állomásra kiérés átlagos ideje:



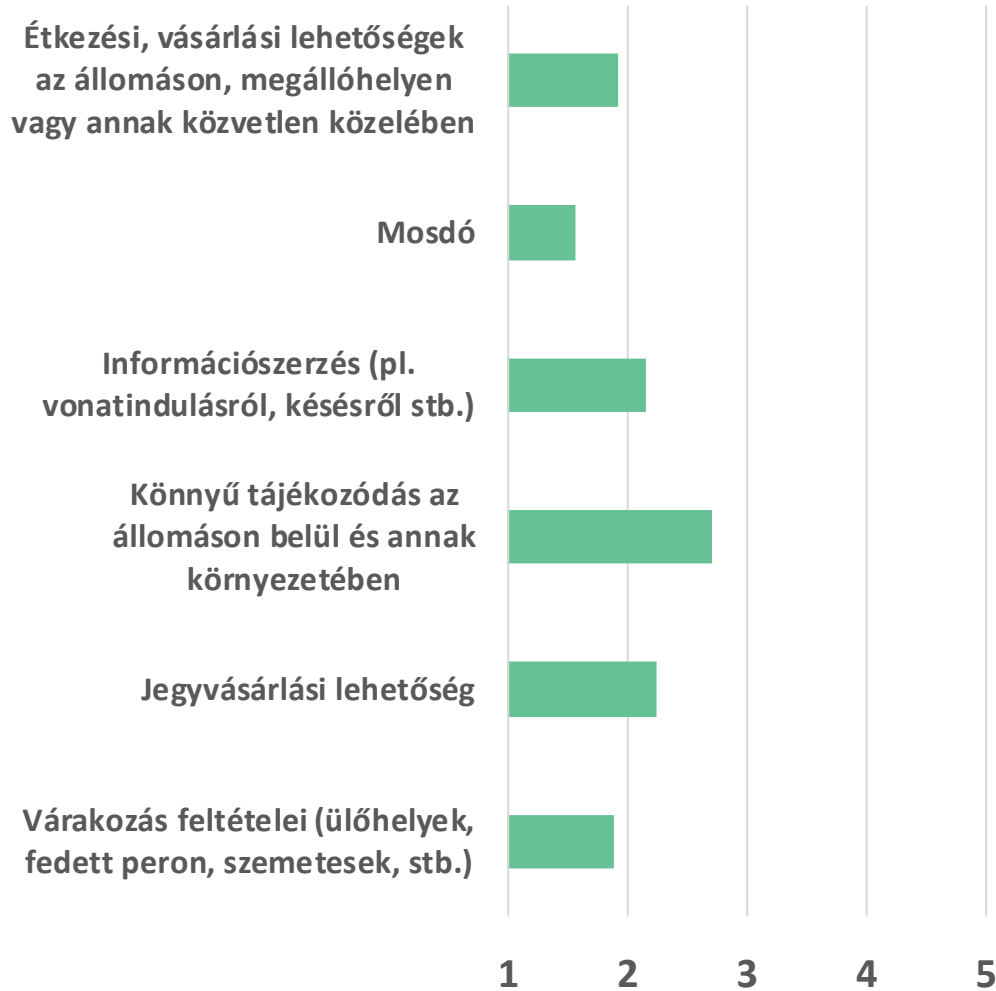
00:14

perc

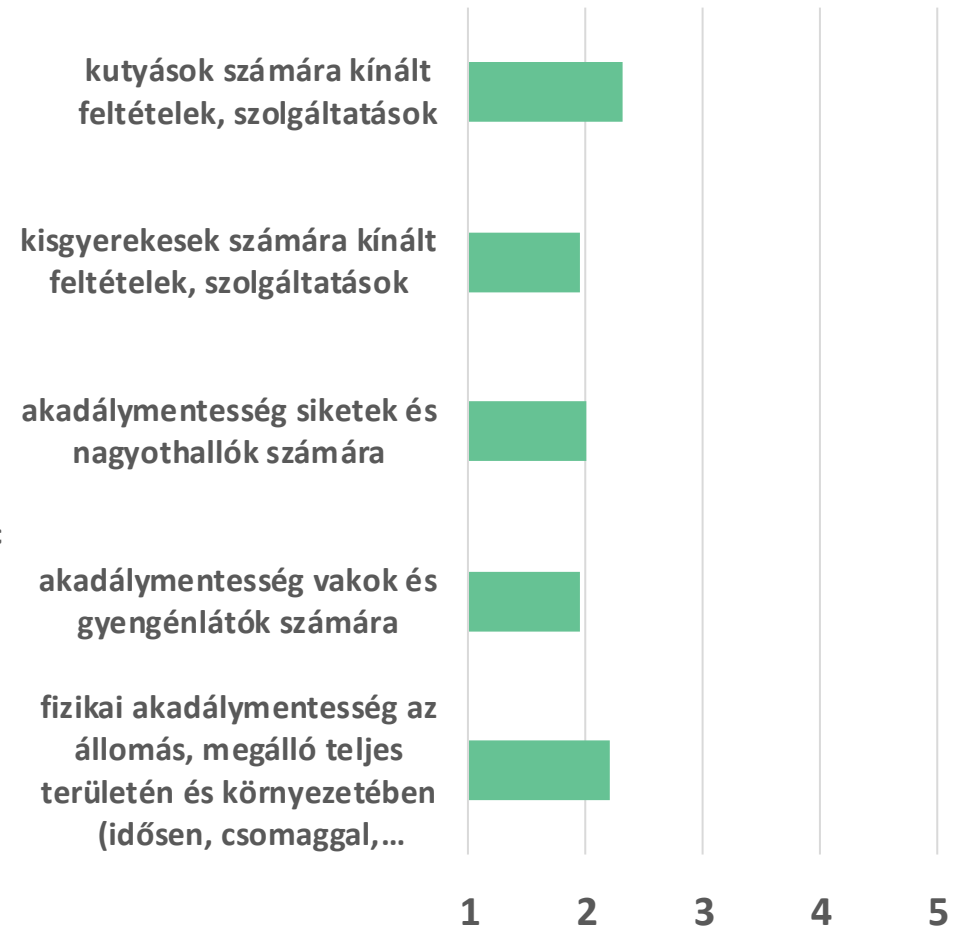


HERNÁD (51 kitöltő) – Állomási funkciók

Mennyire elégedett Ön az állomás,
megállóhely alábbi funkcióival?



Mennyire elégedett Ön az állomás,
megállóhely hozzáférhetőségével?
(Akadálymentesség, használhatóság az utazók különböző csoportjai számára)

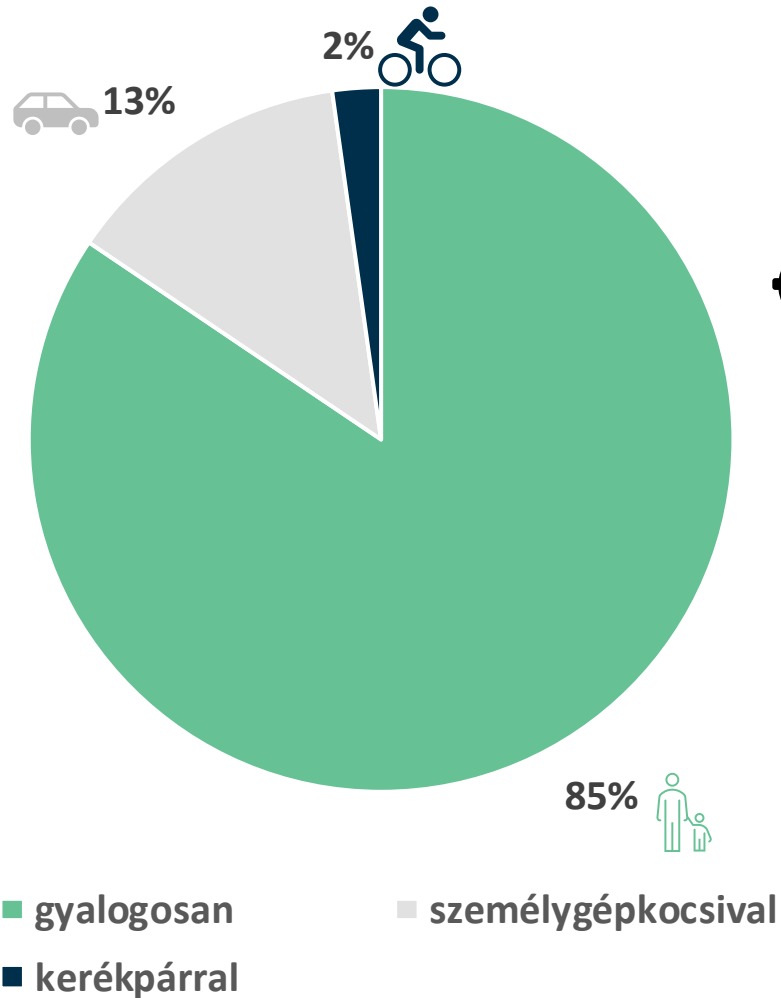


Örkény

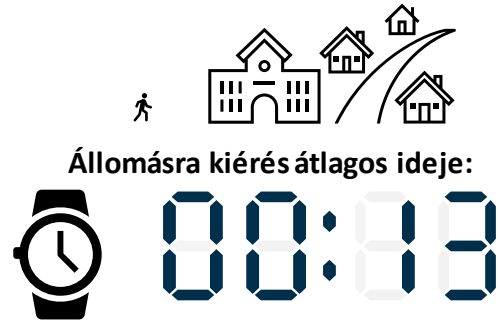


ÖRKÉNY (46 kitöltő) – Megközelítés

Hogyan közelíti meg/hagyja el ezt a megállót a leggyakrabban?



Mennyire elégedett Ön az állomás vagy megállóhely környezetével, megközelíthetőségével, közlekedési kapcsolataival?



ÖRKÉNY (46 kitöltő) – Állomási funkciók

Mennyire elégedett Ön az állomás,
megállóhely alábbi funkcióival?

Étkezési, vásárlási lehetőségek
az állomáson, megállóhelyen
vagy annak közvetlen közelében


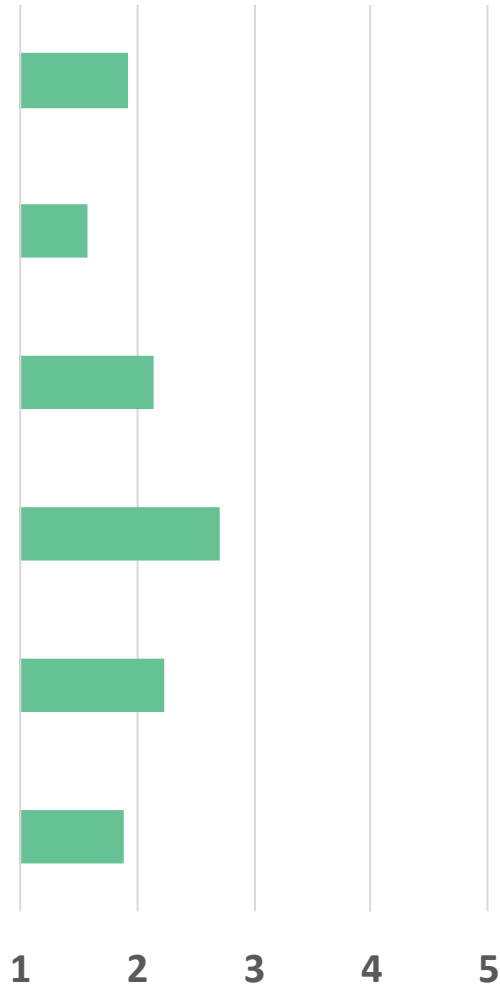
Mosdó

Információszerzés (pl.
vonatindulásról, késésről stb.)

Könnyű tájékozódás az
állomáson belül és annak
környezetében

Jegyvásárlási lehetőség

Várakozás feltételei (ülőhelyek,
fedett peron, szemetesek, stb.)



Állomáson töltött átlagos idő:
00:09 perc

Mennyire elégedett Ön az állomás,
megállóhely hozzáférhetőségével?
(Akadálymentesség, használhatóság az
utazók különböző csoportjai számára)

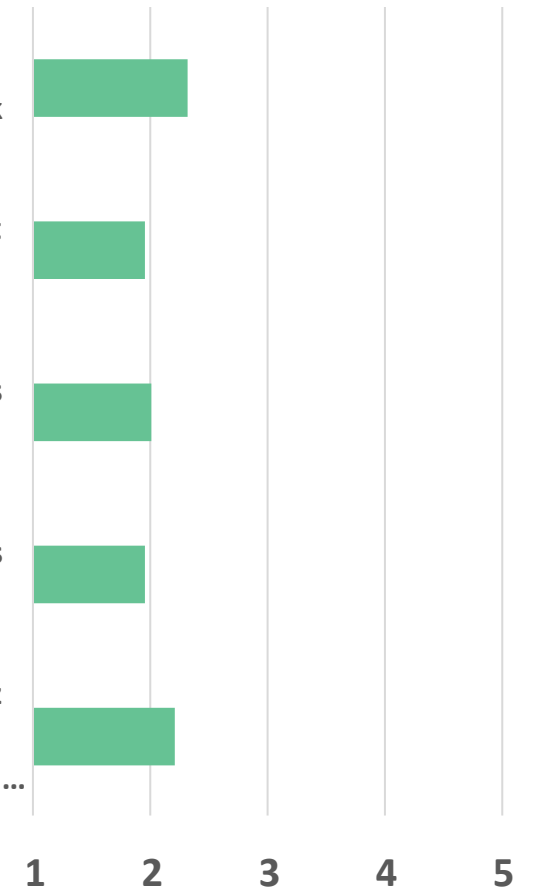
kutyások számára kínált
feltételek, szolgáltatások

kisgyerekek számára kínált
feltételek, szolgáltatások

akadálymentesség siketek és
nagyothallók számára

akadálymentesség vakok és
gyengénlátók számára

fizikai akadálymentesség az
állomás, megálló teljes
területén és környezetében...



Táborfalva

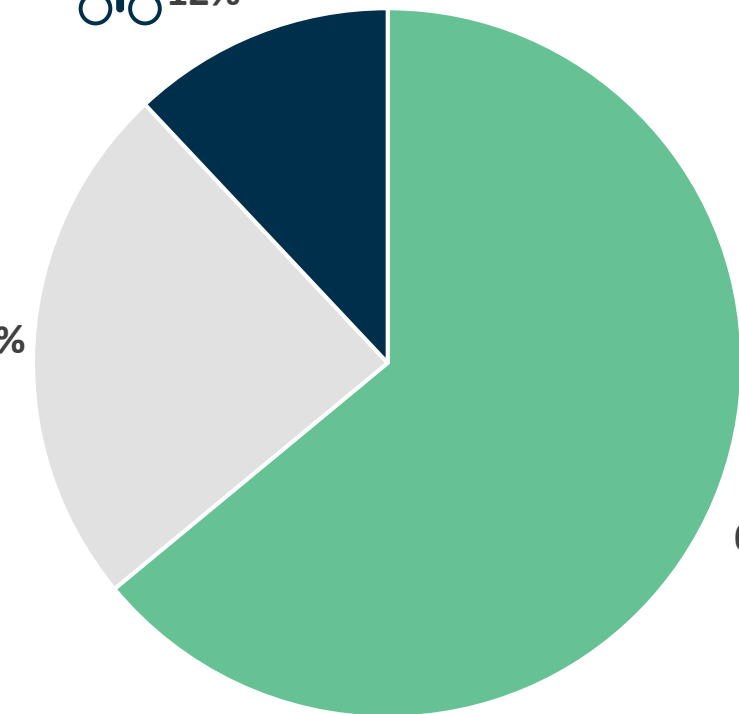


TÁBORFALVA (25 kitöltő) – Megközelítés

Hogyan közelíti meg/hagyja el ezt a megállót a leggyakrabban?

 12%

 24%



■ gyalogosan ■ kerékpárral
■ személygépkocsival

Mennyire elégedett Ön az állomás vagy megállóhely környezetével, megközelíthetőségével, közlekedési kapcsolataival?

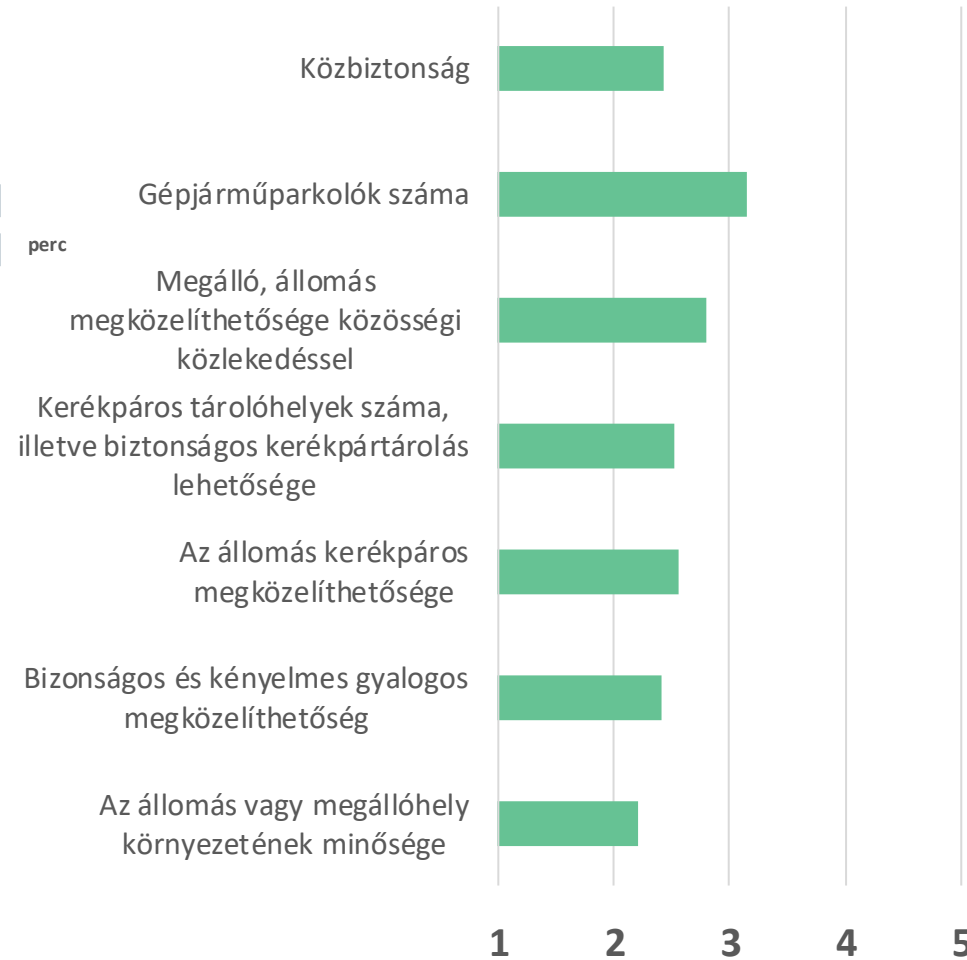


Állomásra kiérés átlagos ideje:




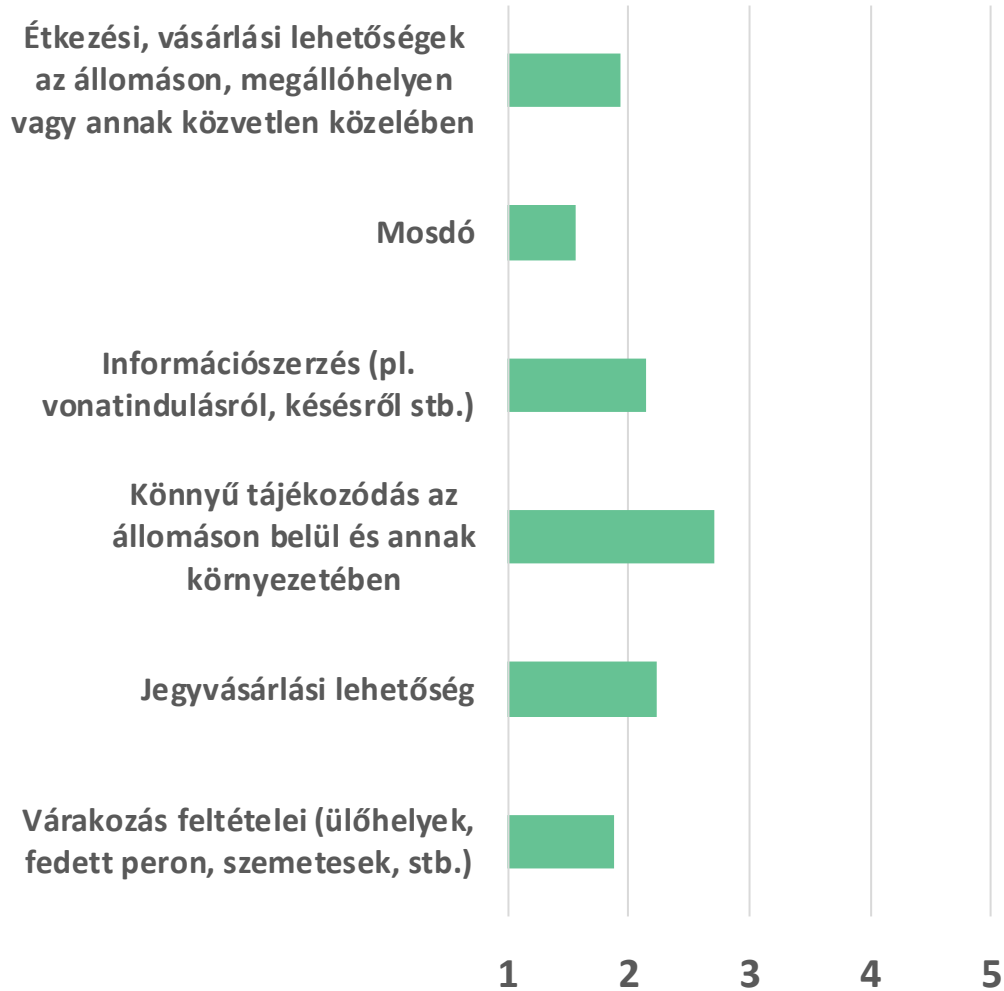
00:18

perc



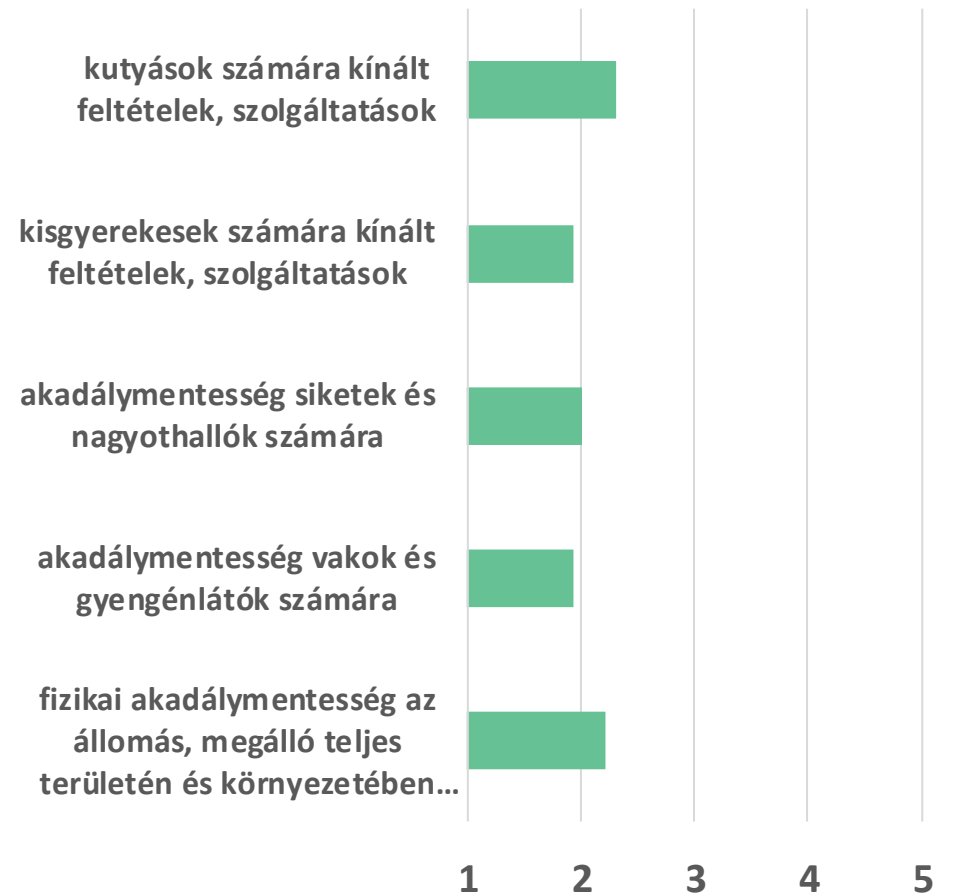
TÁBORFALVA (25 kitöltő) – Állomási funkciók

Mennyire elégedett Ön az állomás, megállóhely alábbi funkcióival?



Állomáson töltött átlagos idő:
00:09 perc

Mennyire elégedett Ön az állomás, megállóhely hozzáférhetőségével? (Akadálymentesség, használhatóság az utazók különböző csoportjai számára)

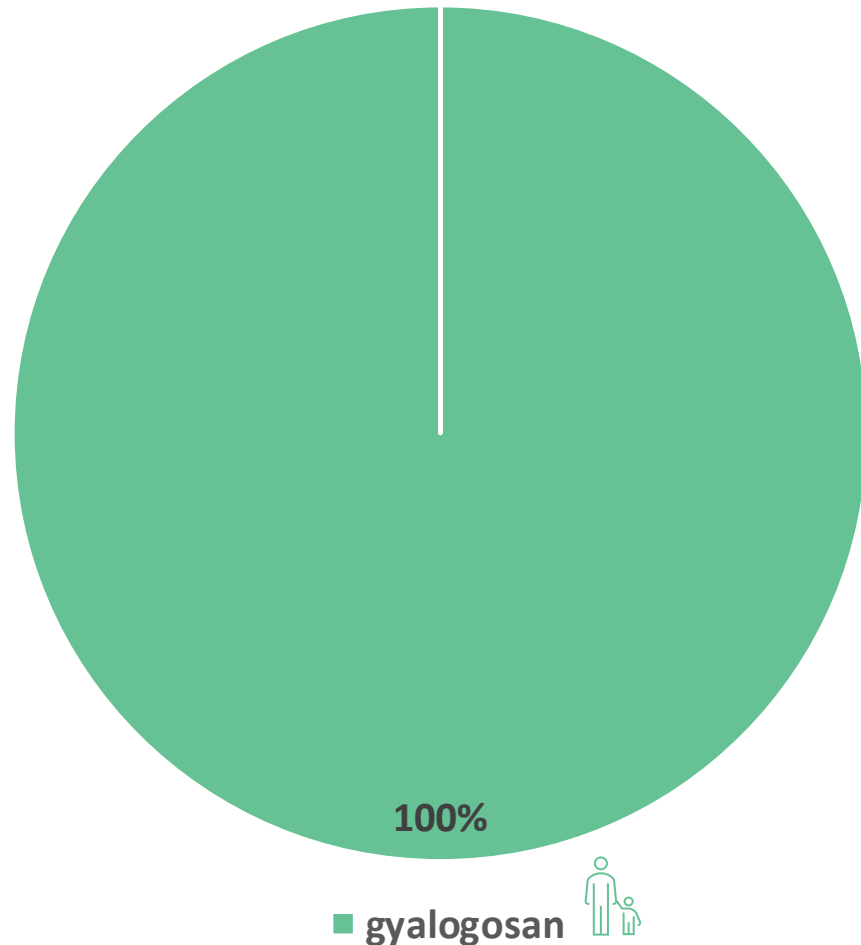


Felsőlajos

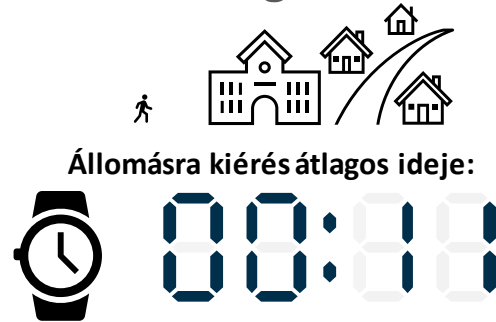


FELSŐLAJOS (6 kitöltő) – Megközelítés

Hogyan közelíti meg/hagyja el ezt a megállót a leggyakrabban?



Mennyire elégedett Ön az állomás vagy megállóhely környezetével, megközelíthetőségével, közlekedési kapcsolataival?



Állomásra kiérés átlagos ideje:

Gépjárműparkolók száma

Megálló, állomás megközelíthetősége...

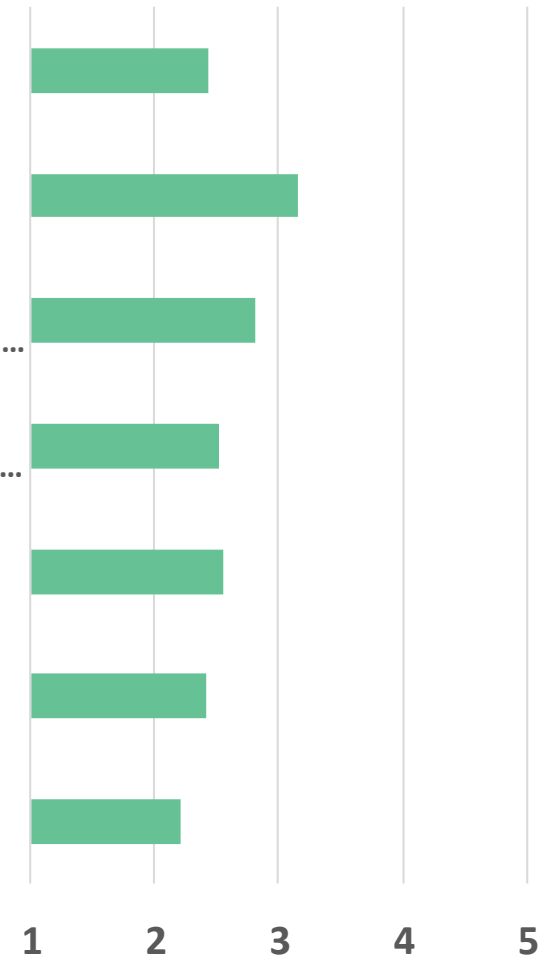
Kerékpáros tárolóhelyek száma, illetve biztonságos...

Az állomás kerékpáros megközelíthetősége

Biztonságos és kényelmes gyalogos megközelíthetőség


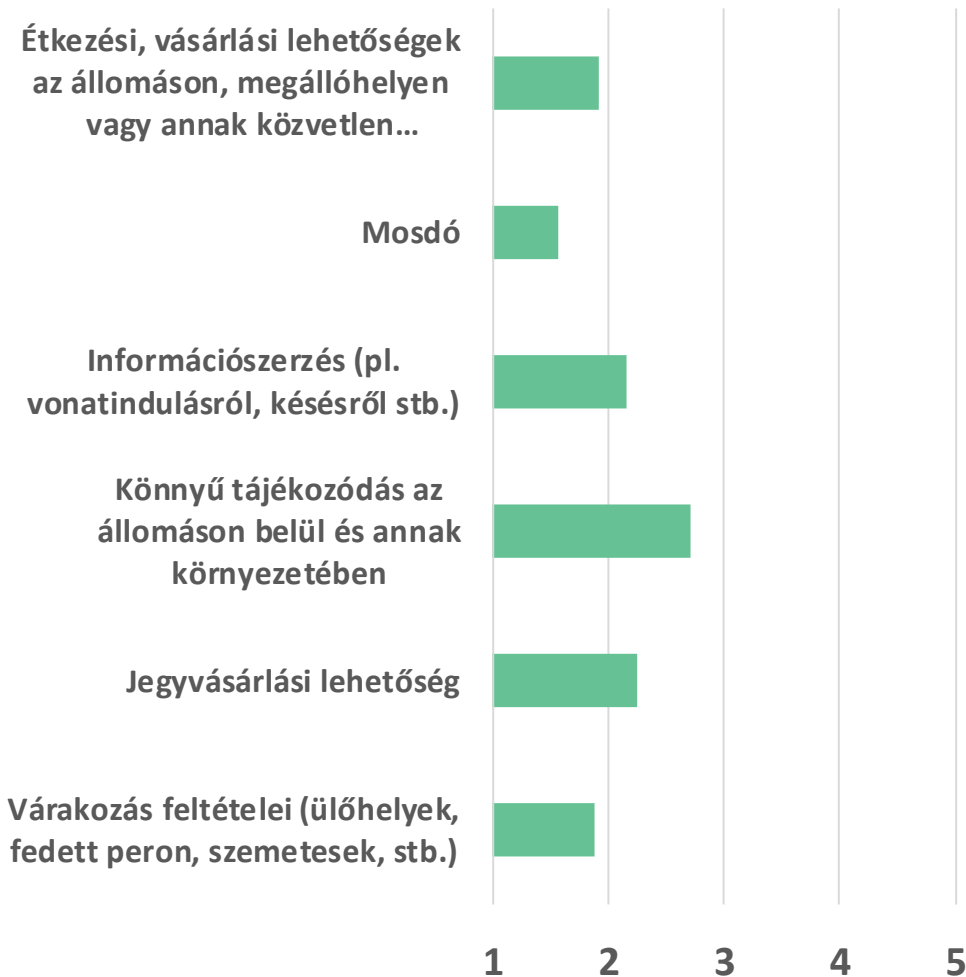
Az állomás vagy megállóhely környezetének minősége

Közbiztonság



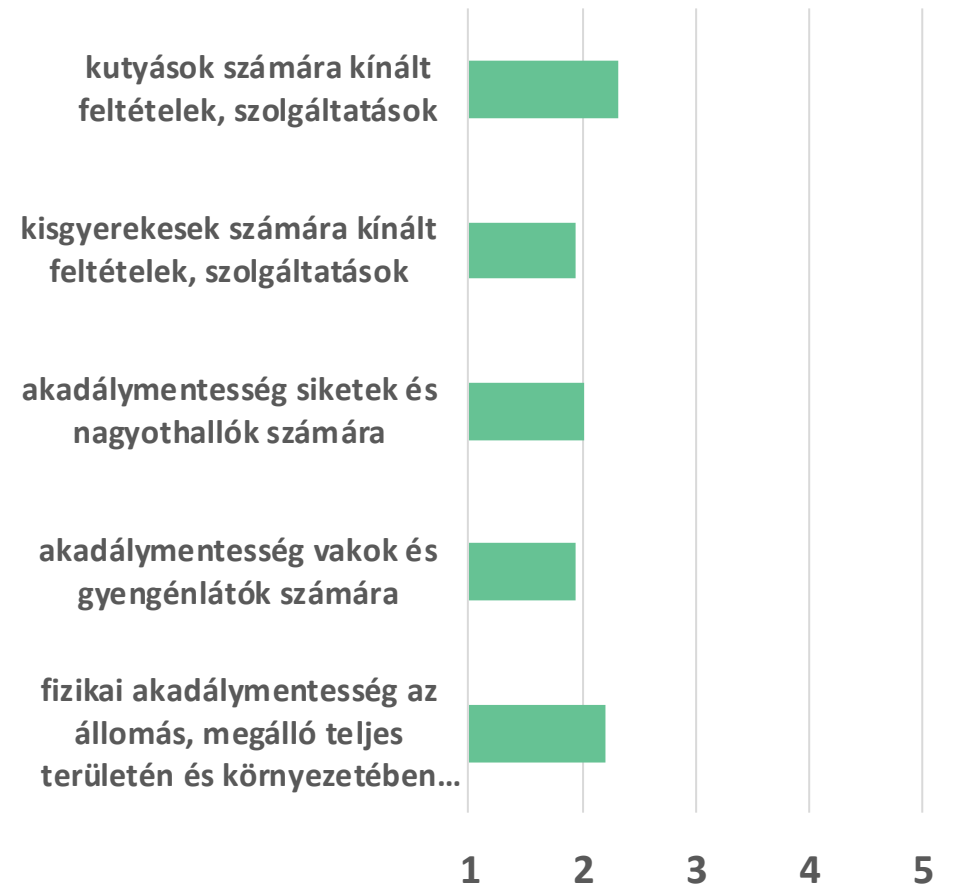
FELSŐLAJOS (6 kitöltő) – Állomási funkciók

Mennyire elégedett Ön az állomás,
megállóhely alábbi funkcióival?



Állomáson töltött átlagos idő:
00:09 perc

Mennyire elégedett Ön az állomás,
megállóhely hozzáférhetőségével?
(Akadálymentesség, használhatóság az utazók különböző csoportjai számára)

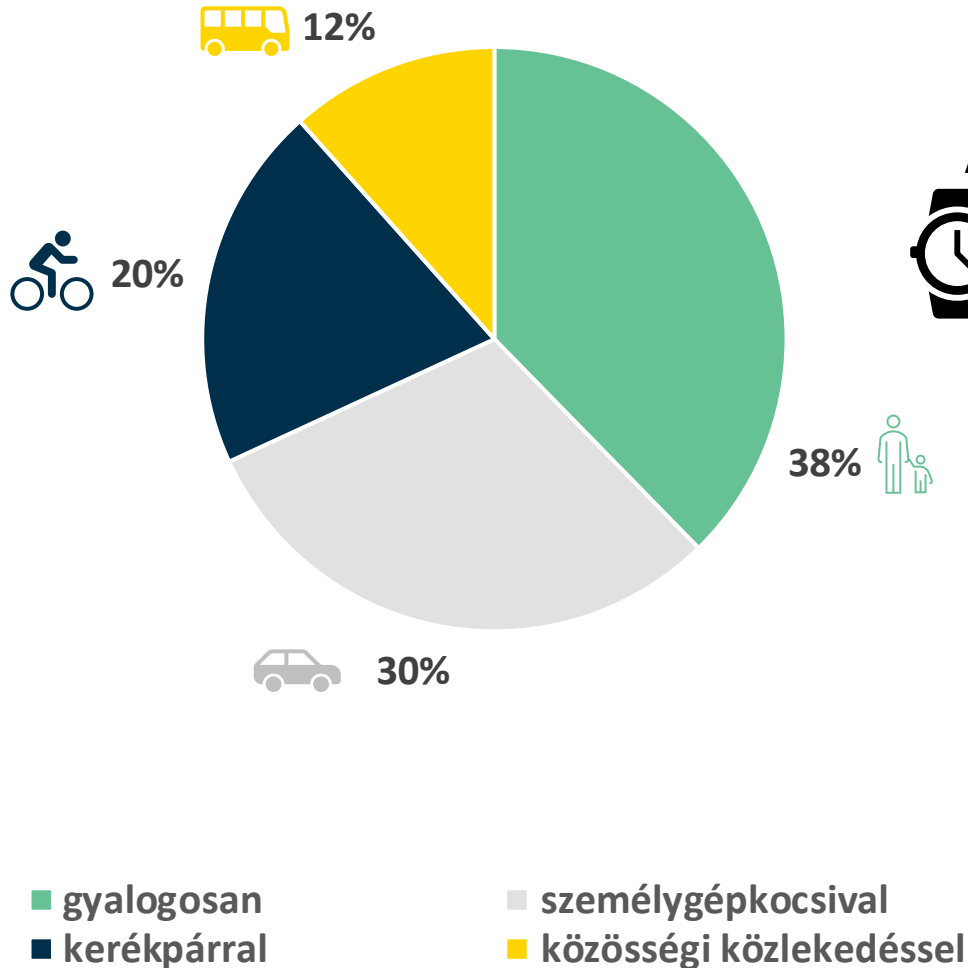


Lajosmizse

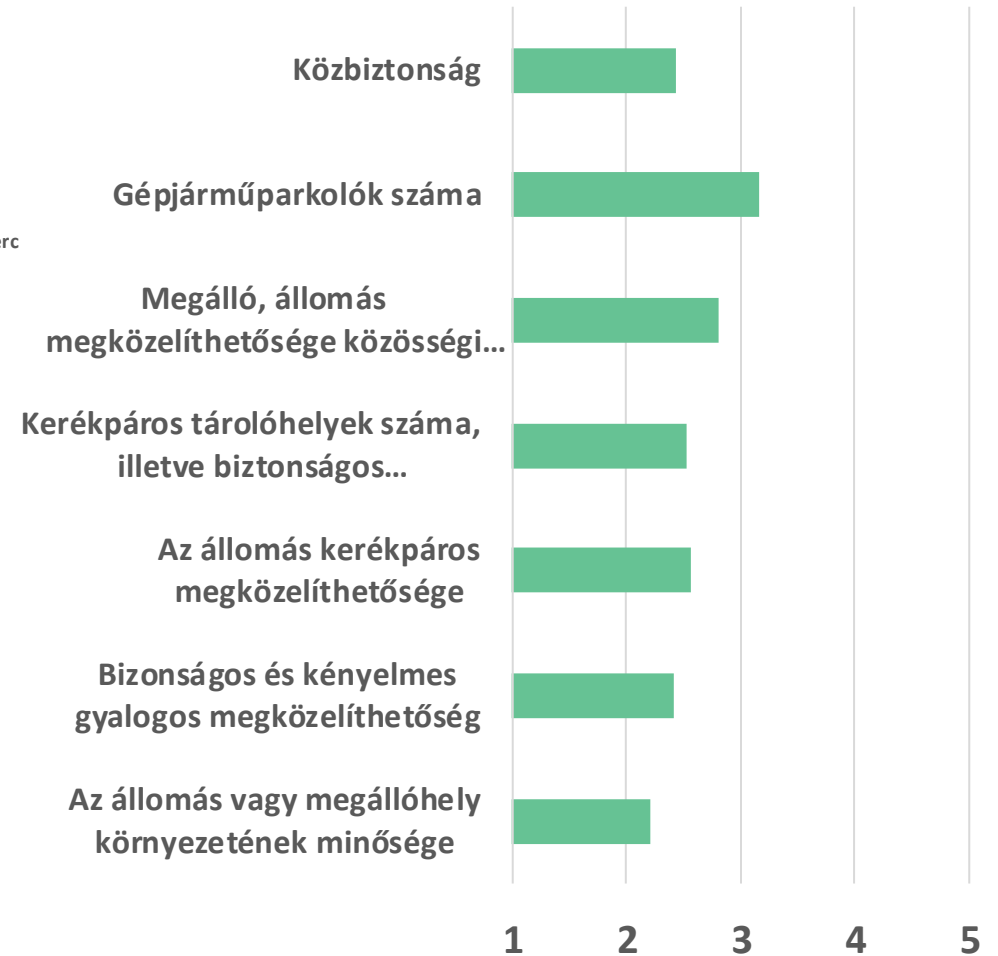


LAJOSMIZSE (70 kitöltő) – Megközelítés

Hogyan közelíti meg/hagyja el ezt a megállót a leggyakrabban?

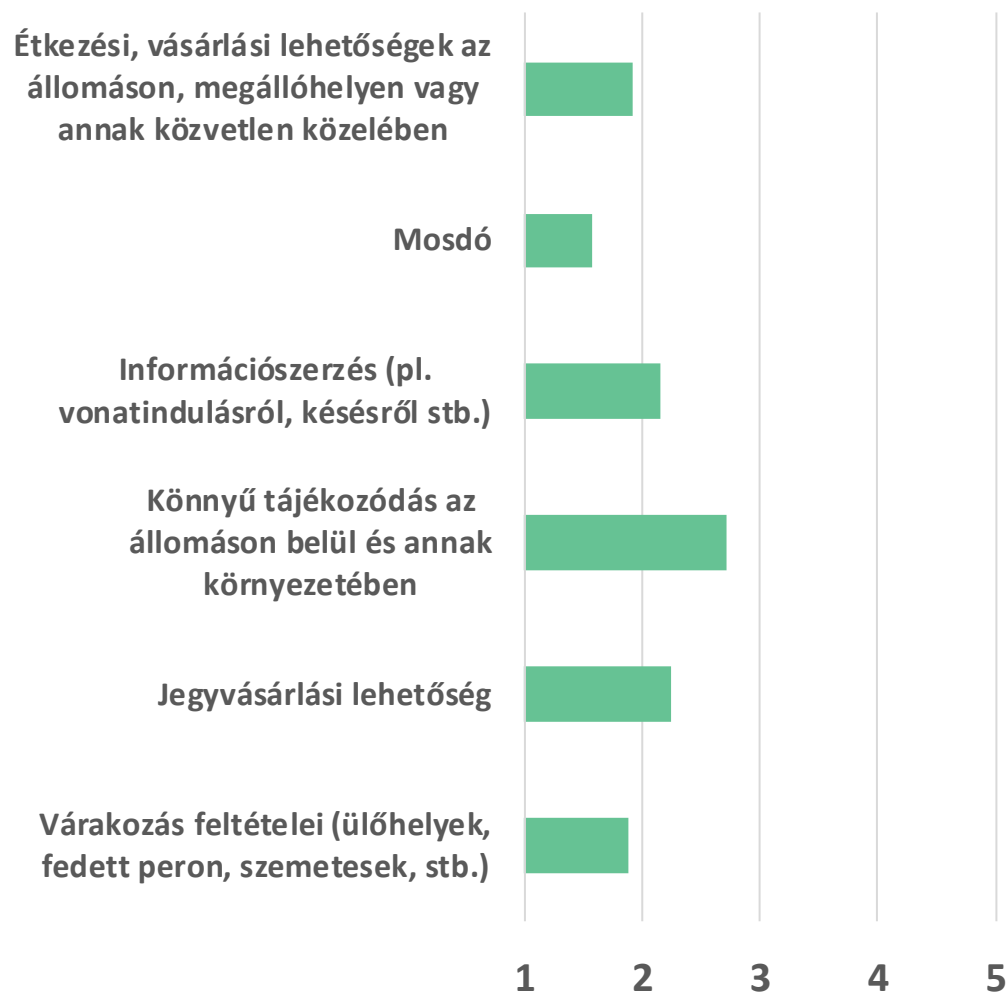


Mennyire elégedett Ön az állomás vagy megállóhely környezetével, megközelíthetőségével, közlekedési kapcsolataival?

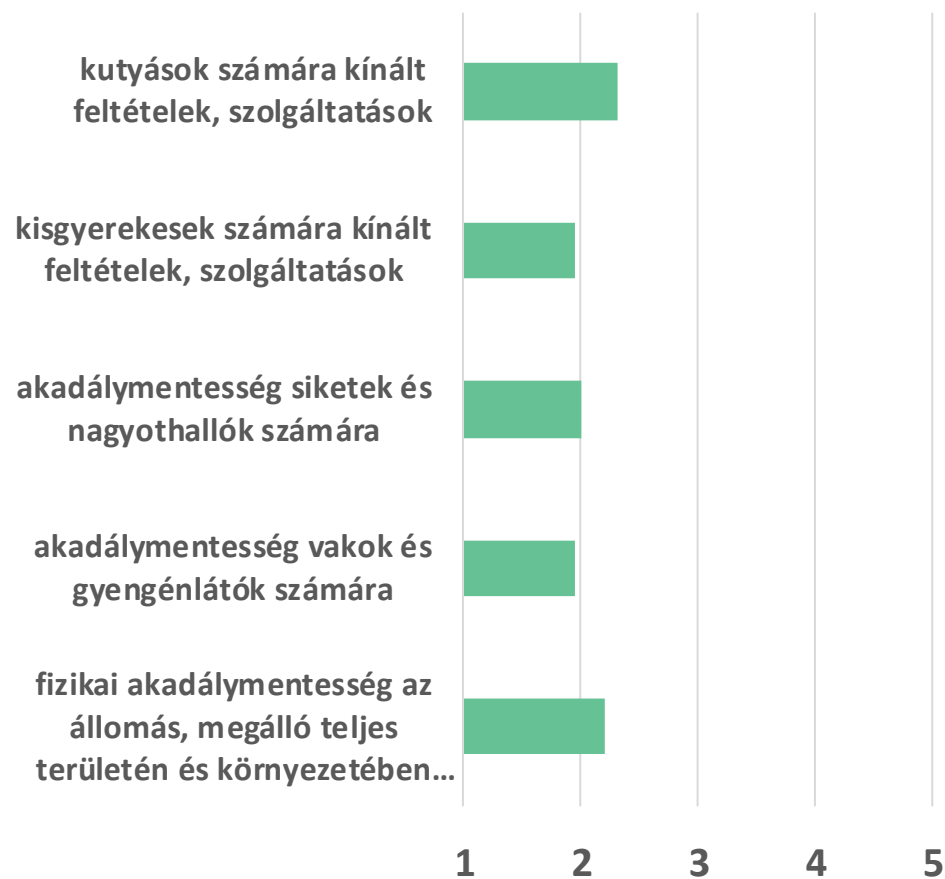


LAJOSMIZSE (70 kitöltő) – Állomási funkciók

Mennyire elégedett Ön az állomás, megállóhely alábbi funkcióival?



Mennyire elégedett Ön az állomás, megállóhely hozzáférhetőségével? (Akadálymentesség, használhatóság az utazók különböző csoportjai számára)





**BUDAPEST
FEJLESZTÉSI
KÖZPONT**

KÖSZÖNJÜK A JAVASLATOKAT, MELYEKET FELHASZNÁLUNK A TERVEZÉS SORÁN!

